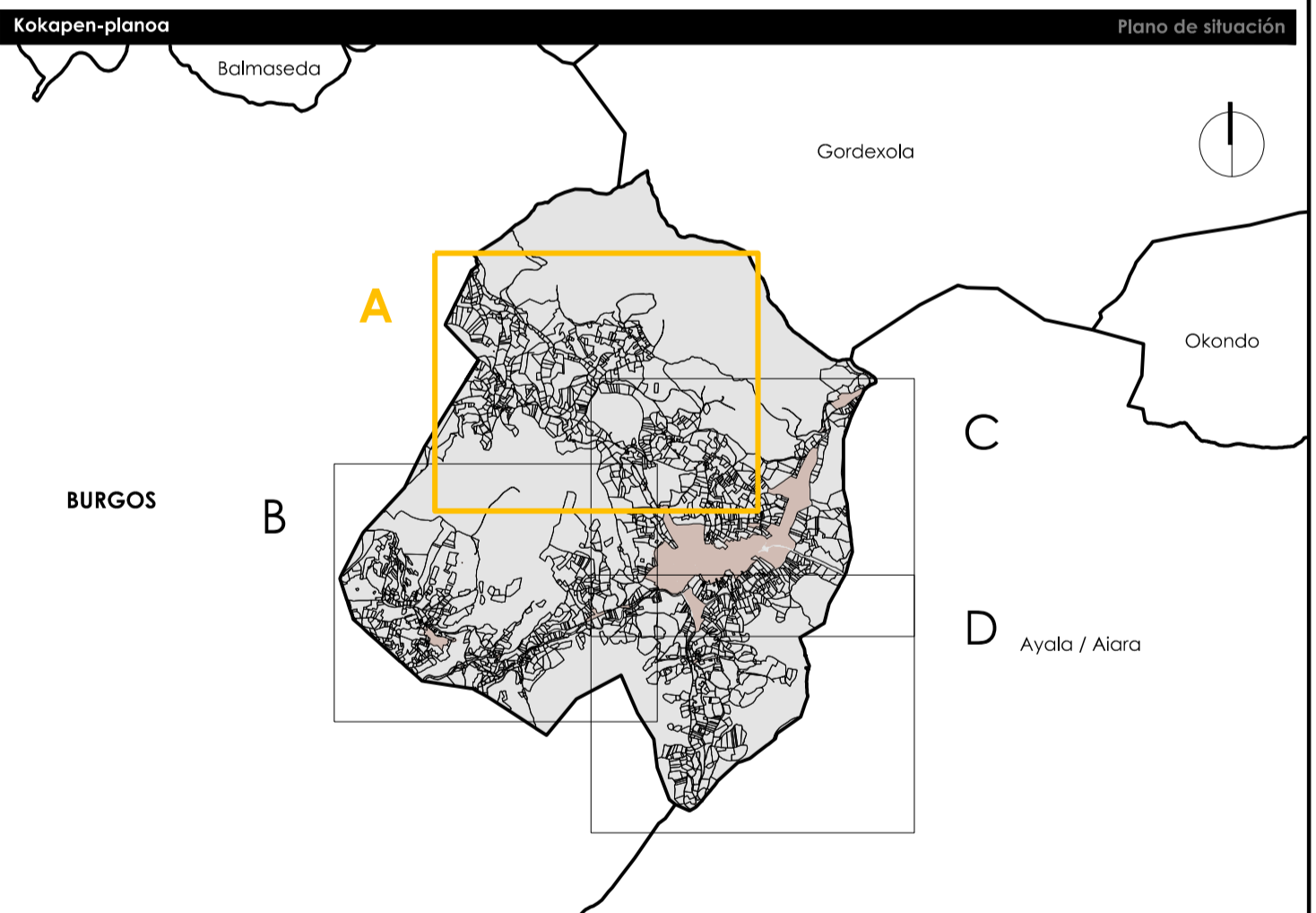




ERAKUNTZEN ALTUERAK, KATASTROAREN ARABERA ALTURAS EN EDIFICACION SEGUN CATASTRO



Udalerria
Artziniega Udala

Udalerriaren kategoria
Udala

Udalerriaren kodea
004

Udalerriaren izena
Hiri Antolamenduren Plan Orokorra
Plan General de Ordenación Urbana

Municipio
Ayuntamiento de Artziniega

Planaren izena
HIRIGUNEAK: ERAIKUNTZAKO ALTUERAK
ZONAS URBANAS: ALTURAS EN EDIFICACIÓN

Erreferentzia

Seriea	Zenbakia	Erremua	Aratu-mota	Aratu-azera	Eskala	Lan-fasea
Serie	Número	Ámbito	Rango normativa	Carácter normativa	Escala	Fase de trabajo
1.7	1	A	Informazioa	Información	A1 1/5.000 A3 1/10.000	Informazioa

Erredaktore-taldearen izena
estudio de renovación

Erredaktore-taldearen izena
Equipo redactor

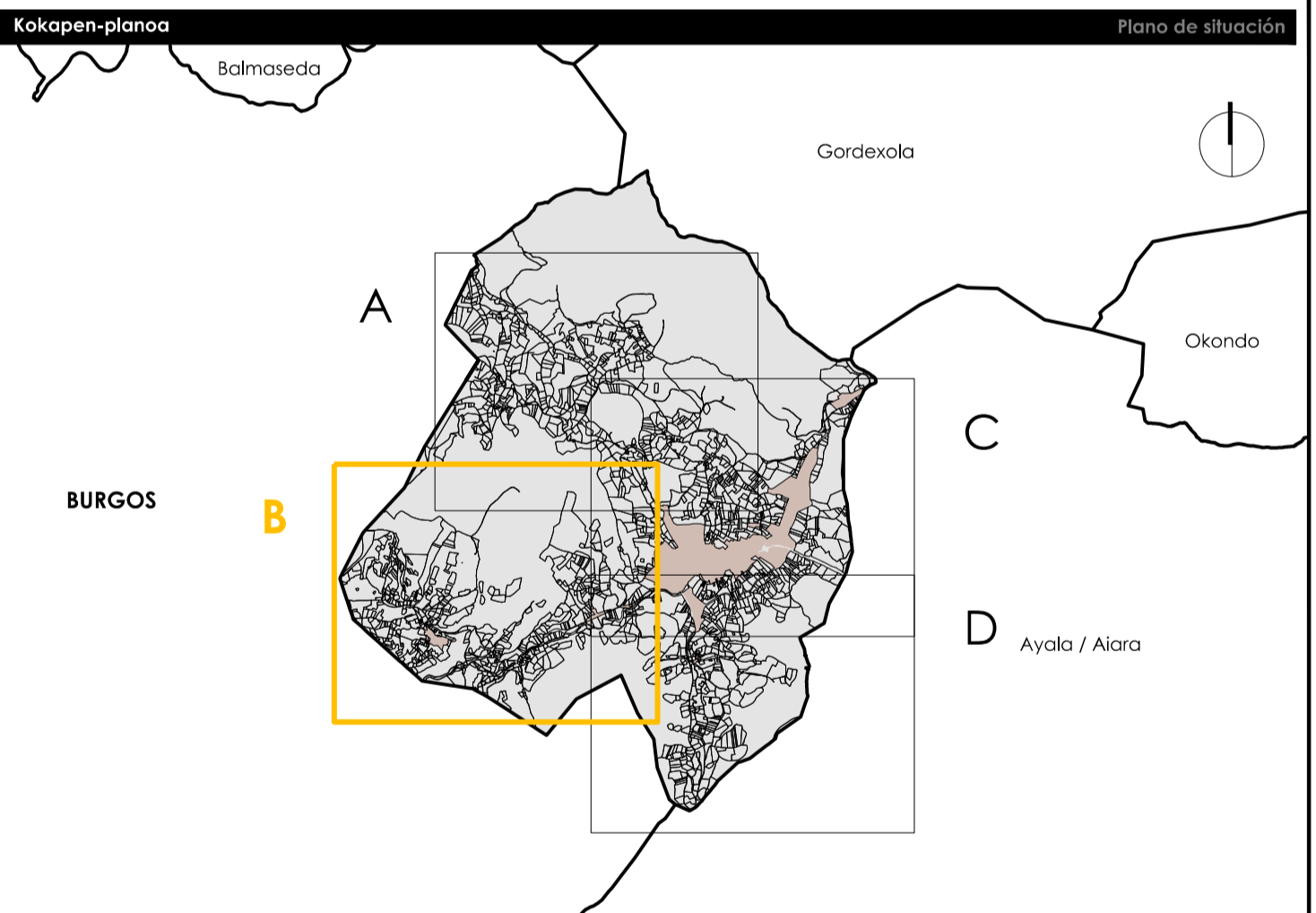

Erredaktore-taldearen izena
50

Erredaktore-taldearen izena
Paula Amuchastegui Moreno
Arquiteta legegilea
Arquitecta urbanista
C.O.A. 10224

Erredaktore-taldearen izena
Jesus Luis Sola Jimenez
Arquiteta legegilea eta kooperatzailea
Arquitecto urbanista y geógrafo
C.O.A. 10211

Kalitate-azterketak

Proiektuaren erreferentzia	Berrikuspen-№	Berrikuspen-data	Aktibitate zuzendaria	Abokatu zuzendaria	Egindako	Admin-egitzaia	Data
Referencia proyecto	Nº de revisión	Fecha de revisión	Arquitecto director	Letrado director	Diligencia	Acto administrativo	Fecha
0403	1	01-04-2023	Paula	Jesus	Diligencia	Acto administrativo	2023ko apirila 04/01/2023



Udalerria Municipio
Artziniega Udala Ayuntamiento de Artziniega

Udalerriaren katea Código municipal **004** INE

Tisua Hiri Antolamenduren Plan Orokorra
 Instrumentua Plan General de Ordenación Urbana

Planoaren izena Nombre del plano

HIRIGUNEAK: ERAIKUNTZAKO ALTUERAK
ZONAS URBANAS: ALTURAS EN EDIFICACIÓN

Seriea		Eremua		Eskala		Lan-fasea	
Serie	Zenbakia	Armaio	Armaio	Eskala	Armaio	Lan-fasea	Informazioa
	Número	Armaio	Armaio	Escala	Armaio	Lan-fasea	Información
1.7	1	B	Informazioa	A1 1/5,000 A3 1/10,000	-	Informazioa	Información

Erredaktore-taldeak Equipo redactor

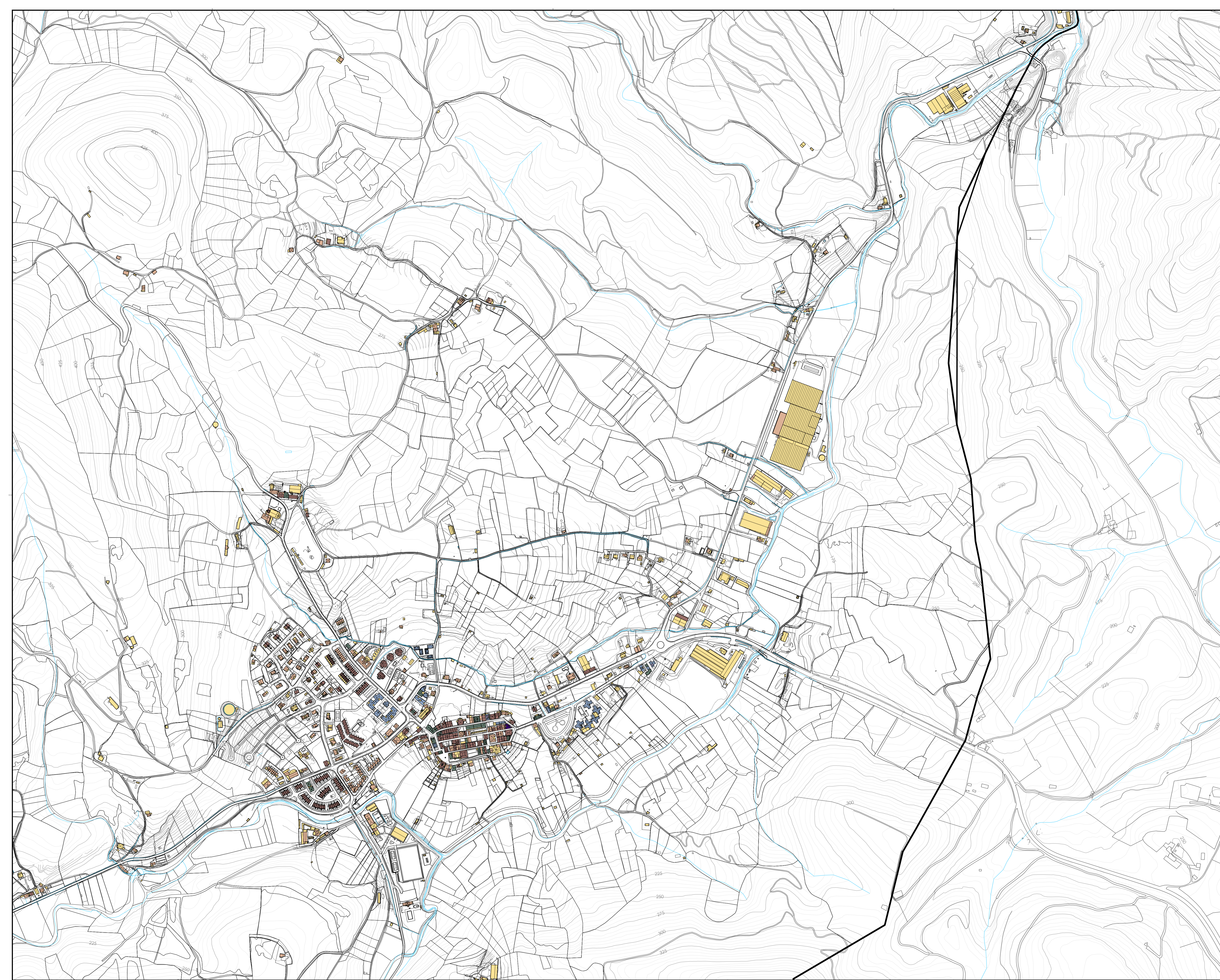
estudio de renovación

Paola Amuchatagü Moreno
 Artxitekto-irratza
 Artxitekto-urritaria
 C/Alfaro, 241

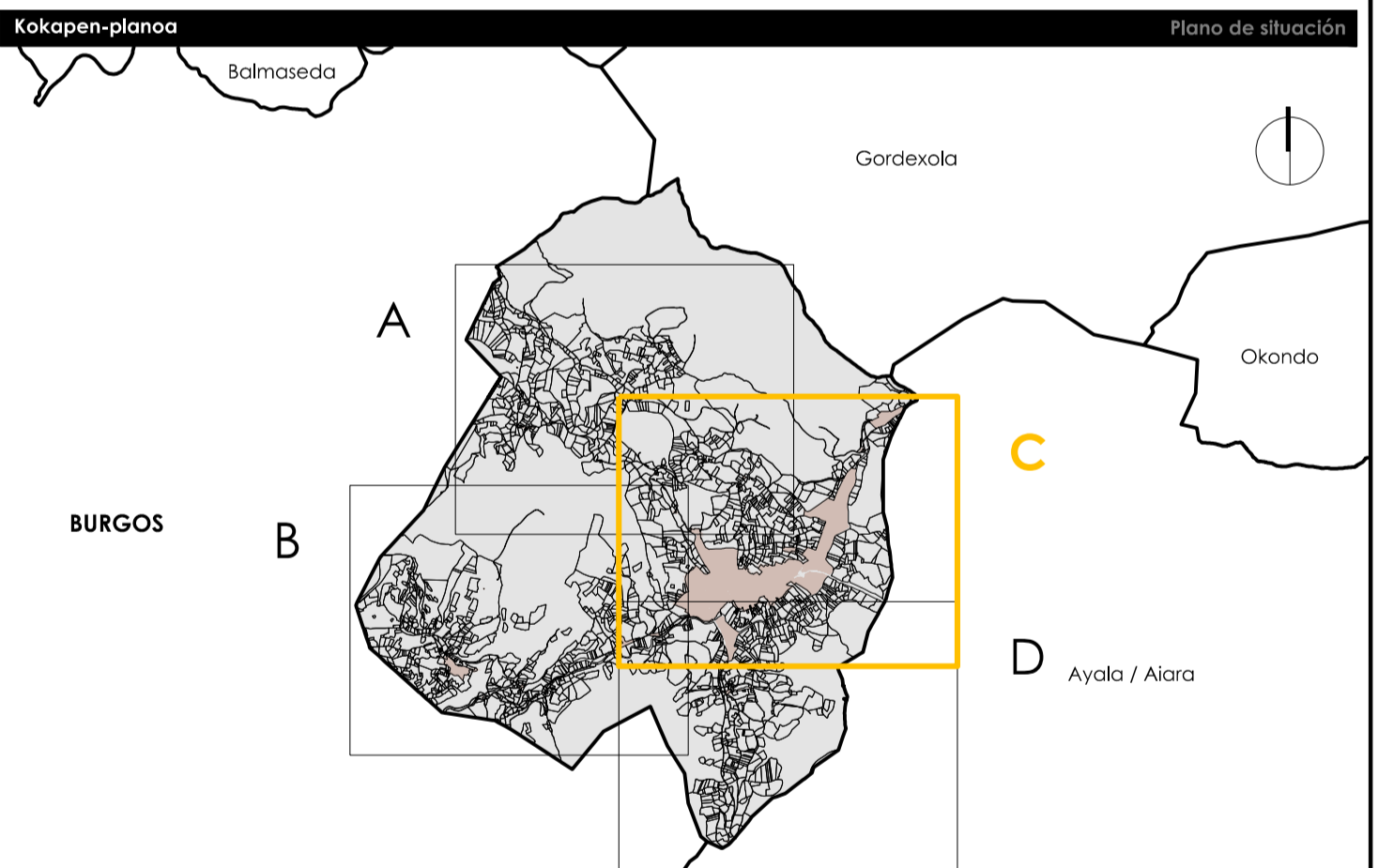
Jesús Luis Sola Jiménez
 Artxitekto-irratza eta proiektatzailea
 Artxitekto-urritaria eta proiektatzailea
 C/Alfaro, 241

Kalitate-zurfitagia Certificación de calidad

Proiektuaren erreferentzia	Berrikuspen-№	Berrikuspen-data	Aktibitate zuzendaria	Abokatu zuzendaria	Egindakoa	Admin-egitza	Data
Referencia proyecto	Nº de revisión	Fecha de revisión	Arquitecto director	Letrado director	Diligencia	Acto administrativo	2023ko apirila 04/01/2023
0403	1	01-04-2023	paola	jesus			



ERAKUNTZEN ALTUERAK, KATASTROAREN ARABERA ALTURAS EN EDIFICACION SEGUN CATASTRO

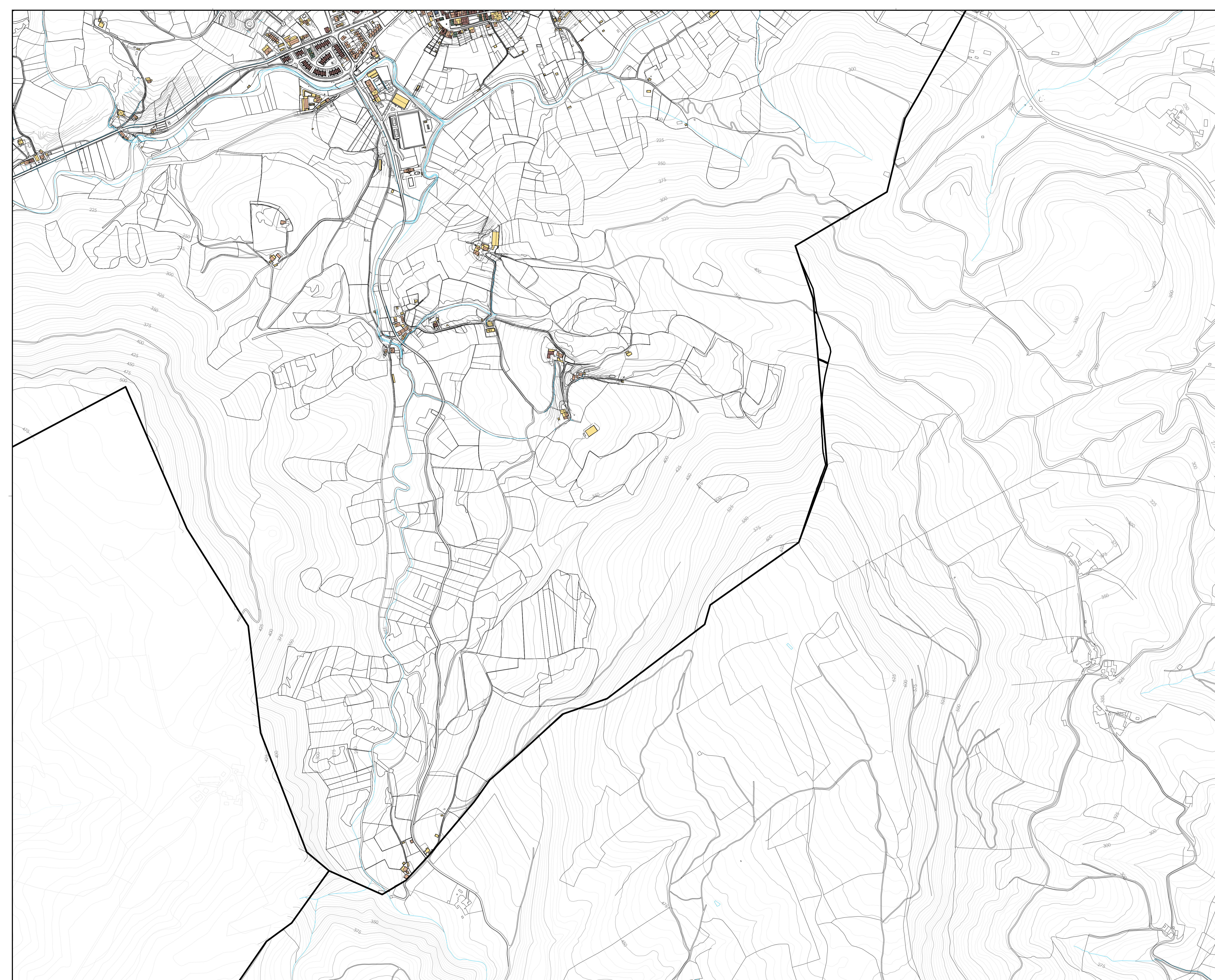


Udalerria: Artziniega Udala
 Udalerriaren kategoria: Udala
 Udalerriaren kodea: 48001
 Eskualdearen izena: Hiri Antolamenduren Plan Orokorra
 Planaren izena: HIRIGUNEAK: ERAIKUNTZAKO ALTUERAK
 ZONAS URBANAS: ALTURAS EN EDIFICACION

Seriea		Zenbakia	Erremua	Aratu-mota	Aratu-azera	Eskala	Lan-fasea
Seriea		Número	Arretoa	Rango nominala	Carácter nominala	Escala	Fase de trabajo
1.7		1	C	Informazioa	Información	A1 1/5.000 A3 1/10.000	Informazioa

Erredaktore-taldearen izena: estudio de renovación
 Erredaktore-taldearen izena: estudio de renovación
 Erredaktore-taldearen izena: estudio de renovación

Kalkulatu-erreferentzia		Erreferentzia		Erreferentzia		Erreferentzia		Erreferentzia	
Proiektuaren erreferentzia	Berrikuspen-№	Berrikuspen-data	Arkitekto zuzendaria	Abokatu zuzendaria	Egindako	Admin-egitzaia	Admin-egitzaia	Admin-egitzaia	Admin-egitzaia
Referencia proyecto	Nº de revisión	Fecha de revisión	Arquitecto director	Letrado director	Diligencia	Acto administrativo	Acto administrativo	Acto administrativo	Acto administrativo
0403	1	01-04-2023	paola	jesu					2023ko apirila abril 2023



ERAKUNTZEN ALTUERAK, KATASTROAREN ARABERA ALTURAS EN EDIFICACION SEGÚN CATASTRO



Kokapen-planoa Plano de situación

Udalerria Municipio
Artziniega Udala Ayuntamiento de Artziniega

Udalerriaren katea: 004 INE
 Código municipal

Titular: Hiri Antolamenduren Plan Orokorra
 Instrumento: Plan General de Ordenación Urbana

Planoaren izena Nombre del plano
HIRIGUNEAK: ERAIKUNTZAKO ALTUERAK
ZONAS URBANAS: ALTURAS EN EDIFICACIÓN

Erreferentzia				Referentzia		
Seria	Zenbakia	Erremua	Arzu-mota	Arzu-azera	Esкала	Lan-fasea
Serie	Número	Ámbito	Rango normativa	Carácter normativa	Escala	Fase de trabajo
1.7	1	D	Informazioa	Información	A1 1/5.000 A3 1/10.000	Informazioa

Erredaktore-taldeak Equipo redactor

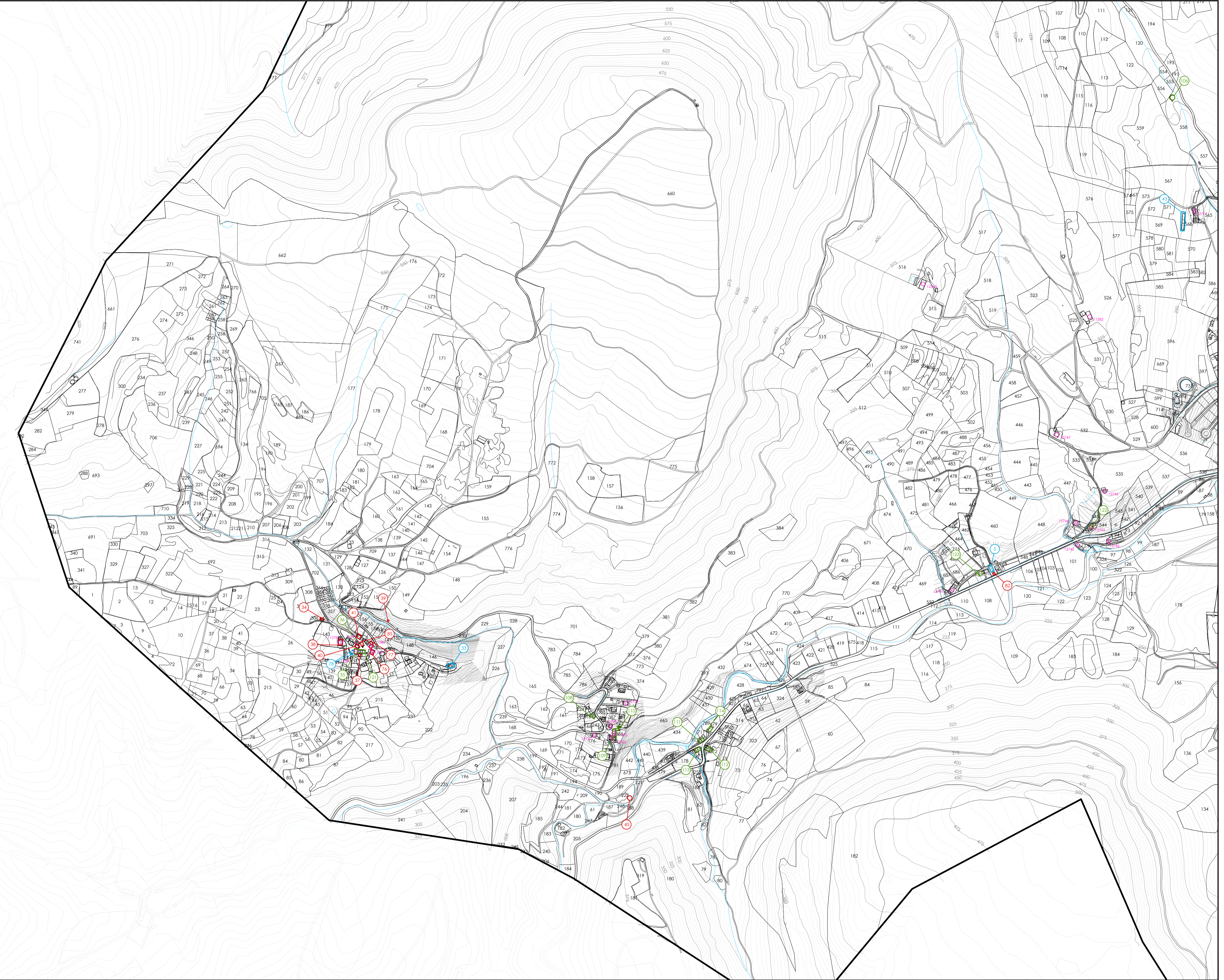
estudio de renovación

Paula Amuchastegui Moreno
 Artxitekto zuzendaria
 Arquitecta titulara
 C.O.A. 4424

Jesús Luis Sola Jiménez
 Artxitekto laguntzailea
 Arquitecto colaborador y gestor
 C.O.A. 4411

Kalitate-zurfitagia Certificación de calidad

Proiektuaren erreferentzia	Berrikuspen-№.	Berrikuspen-data	Akzioleku zuzendaria	Abokatu zuzendaria	Egindakoa	Admin-egitza	Data
Referencia proyecto	Nº de revisión	Fecha de revisión	Arquitecto director	Letrado director	Diligencia	Acto administrativo	Fecha
0403	1	01-04-2023	Paula	Jesús			2023ko apirila 04/01/2023



ONDARE ARKITEKTONIKOA / **ONDARE ARQUITECTÓNICO**
 Kultura Ondasunaren / Monumentu Multzoaren eremua / **Arbitrio de Bien Cultural-Conjunto Monumental**
 Kultura Ondasun / Monumentu Multzoaren eremua / **Arbitrio de Bien Cultural-Conjunto Monumental**

BC-CM-01 baruan kalifikatutako elementuak / **Elementos calificados dentro del BC-CM-01**

- Babes berezia / **Protección especial**
- Babes ertaina / **Protección media**
- Oinarrituak / **Protección básica**

1. Iglesia de la Asunción de Nuestra Señora

3. Convento de las Madres Agustinas (Palacio Montano-Salazar)
 4. Casa Irujo enmedio 8
 7. Casa abate 31
 13. Casa de la Mora

8. Casa abate 37
 11. Casa Irujo enmedio 5
 15. Casa Irujo enmedio 7
 18. Casa Irujo enmedio 9
 20. Casa Amor
 22. Casa abate 11
 24. Casa abate artoa 5
 48. Casa carretera a Sogajulu 11
 49. Casa carretera a Sogajulu 12
 50. Casa carretera a Sogajulu 7
 51. Casa puente de Villa 3
 52. Casa adosada a abate 1
 53. Casa abate 1
 54. Casa abate 7
 55. Casa abate 9
 58. Casa abate 21

14. Casa abate 11
 16. Casa de los Valle
 27. Palacio Arcaiz
 63. Antigua Ayuntamiento

57. Casa abate 33
 58. Casa enmedio 5
 59. Casa enmedio 7
 60. Casa enmedio 9
 62. Casa enmedio 10
 64. Casa abate 1
 65. Casa abate 7
 66. Casa abate 17
 67. Casa abate 19
 68. Casa abate 21
 69. Casa abate 23
 70. Casa abate 25
 71. Casa abate 12
 72. Soterial
 73. Casa plaza abate 2
 74. Casa plaza abate 3
 75. Casa plaza abate 6

Kalifikatutako ondasun eta higieizak / Bienes e inmuebles calificados

21. Hotel Zabalgaitza

Euskal Kultura Ondarean inskribatutako ondasun eta higieizak / Bienes e inmuebles propuestos para su inscripción en el Patrimonio Cultural Vasco

2. Santuario de la Virgen de la Encina
 5. Ermita de San Antonio
 7. Torre de Boratzen
 10. Casa Irujo de la cámara Orive Salazar
 21. Iglesia de La Asunción
 24. Casa Palacio Bepezoa
 25. Iglesia de Santa Coloma
 32. Casaca
 30. Iglesia de San Juan
 31. Iglesia de Santa Teresita
 32. Casa Irujo de Mendizola
 33. Iglesia de Santa María Magdalena

43. Dispósito de agua
 44. Molino de Sogajulu
 47. Fuente Boratzen
 76. Fuente Lavadero
 92. Casa Cuello Encina 4
 93. Casa Cuello Encina 4
 94. Colegio de Nuestra Señora de la Encina
 97. Residencia la Encina
 100. Casa Robina
 124. Hotel de Artziniega
 125. Bolatoki de Artziniega
 864. Parterre Zabalgaitza

Udal-mailan babesteko proposatutako ondasun eta higieizak / Bienes e inmuebles propuestos para ser protegidos a nivel municipal

28. Colegio de las Maristas
 34. Ermita de San Roque
 37. Casa Retes de Tudela 1/m
 38. Casa Retes de Tudela 1
 39. Buitrago de las Arenas
 40. Casa Retes de Tudela
 41. Casa Retes de Tudela 13
 43. Fuente Boratzen
 44. Fuente la Lantza
 46. Casa
 77. Casa
 79. Fuente plaza de artoa
 80. Fuente
 81. Fuente plaza de obago
 82. Fuente

83. Fuente
 84. Fuente - lavadero - lavadero la Santa Coloma
 85. Torre Villota
 87. Turcia
 87.1. Oficina
 96. Ayuntamiento
 98. Casa en Artziniega
 99. Casa en Artziniega
 101. Casa carretera nueva 8
 102. Herrería
 104. Casa avenida Ametzola 8
 102. Antigua escuela de Santa Coloma
 86.1. Capilla Sacro
 86.2. Parterre Balles + Gutierrez
 86.3. Parterre Maristas

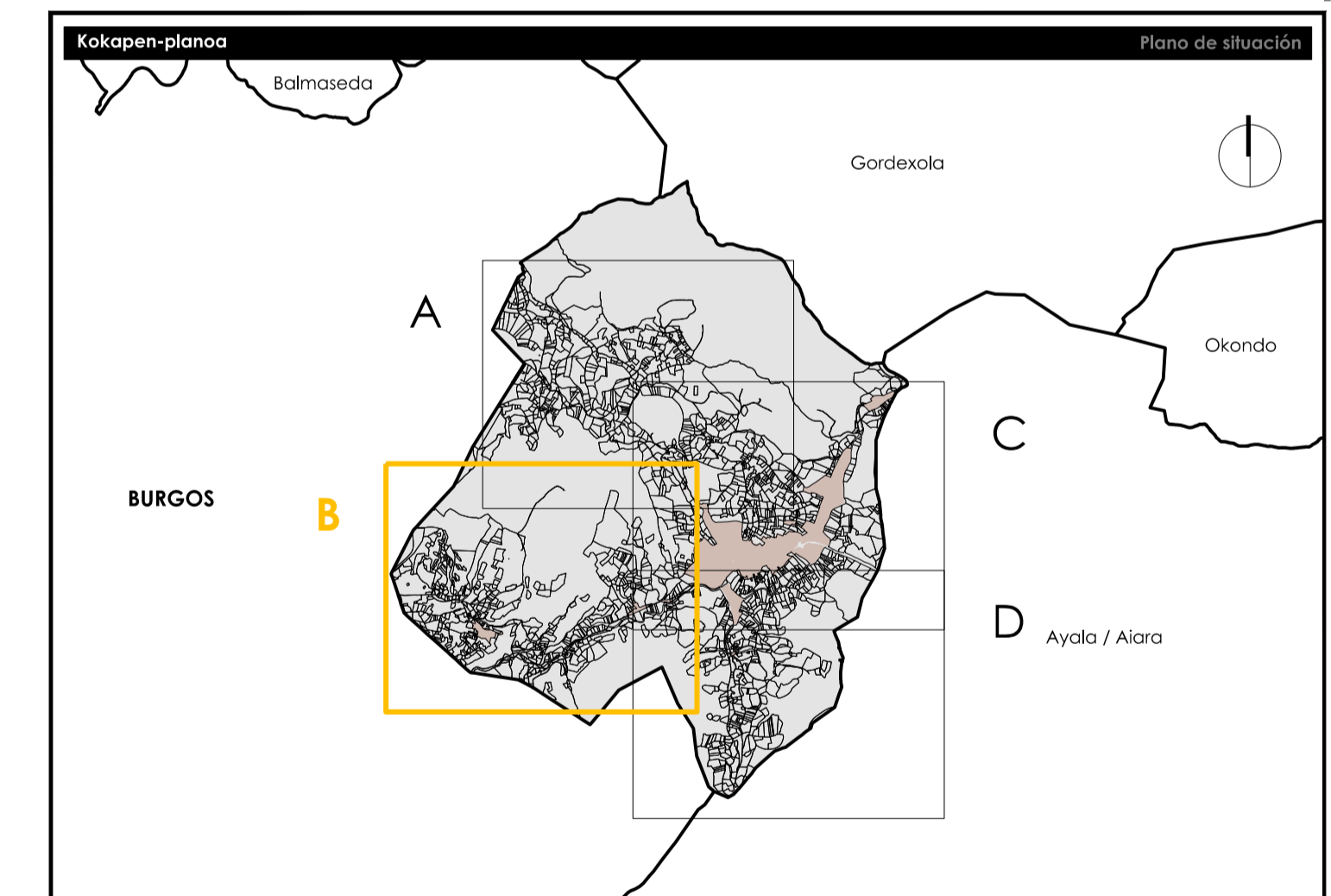
Interesa duten bestelako elementuak / Otros elementos de interés

17. Casa abate 37
 19. Casa abate 33
 26. Casa enmedio 23
 35. Casa abate de la fuente 32
 36. Casa Retes de Tudela 8
 42. Invernadero
 47. Herrería Boratzen
 61. Casa enmedio 13
 66. Consistorio municipal de Artziniega
 87.2. Nave de producción
 88. Barrio Astirna Chemical S.A. / Excalid Sida-Chemie S.L.
 88.1. Nave de Barrio Astirna
 88.2. Nave de Excalid
 89. Embalsado Arcaiz
 90. Kimberly Clark S.L.
 95. Casa El Solito
 103. Casa avenida Garay s
 105. Casa la Encina 2

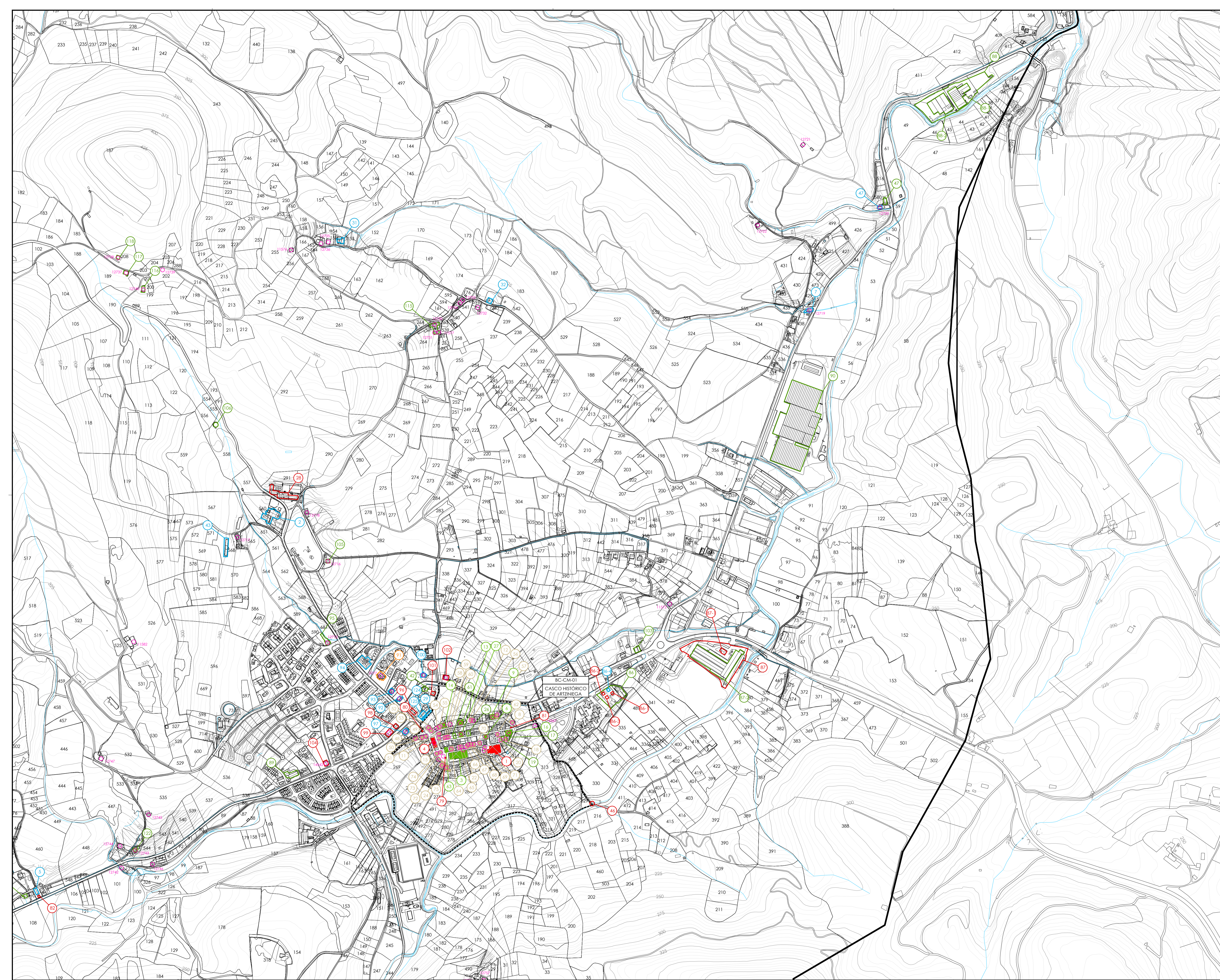
106. Dispósito de agua
 107. Casa Sogajulu 2 - 3 - 4
 108. Casa Gordetz 1
 109. Casa Gordetz 3-4
 110. Casa Gordetz 4
 111. Casa El Relvajo 4-5
 112. Casa barrio El Relvajo
 113. Casa barrio El Relvajo
 114. Casa barrio El Relvajo
 115. Casa Mendizola 1
 116. Casa en Mendizola
 117. Casa Las Heras 2
 118. Casa Las Heras 1
 119. Casa Sogajulu 6
 121. Casa Retes de Tudela 29
 122. Casa San Antonio 7
 128. Casa San Antonio 16

Arabako Foru Aldundien katalogoan jasotako elementuak / Elementos recogidos en el catálogo de Diputación Foral de Álava

Arabako Foru Aldundien katalogoan jasotako elementuak / Elementos recogidos en el catálogo de Diputación Foral de Álava



Udalerria / Ayuntamiento Artziniega Udala / Ayuntamiento de Artziniega		Municipio
Udalerriaren kodea / Código Municipal	004 INE	
Titulazio / Titulación	Hiri Antolamenduren Plan Orokorra / Plan General de Ordenación Urbana	
Planoaren izena / Nombre del plano		
ARKITEKTURA-ONDAREA / PATRIMONIO ARQUITECTÓNICO		
Erreferentzia / Referencia		
Serie / Serie	Zenbakia / Número	Erremua / Remisa
1.8	1	B
Arzu-maile / Rango normativo	Arzu-lanera / Caracter normativa	Eskaia / Escala
Informazio / Información		A1 1/5.000 A3 1/10.000
Erredaktore-taldeak / Equipo redactor		
  		
Paula Arruchategui Moreno Arkitekto erregulatu / Arquitecto titulado C.O.A. 2012		
Jesus Luis Sola Jimenez Arkitekto erregulatu eta proiektatzailea / Arquitecto titulado y proyectista C.O.A. 2011		
Kalitate-zurutzioa / Certificación de calidad		
Proiektuaren erreferentzia / Referencia proyecto	Berrikuspen-zerrenda / Nº de revisión	Berrikuspen-data / Fecha de revisión
0403	1	01-04-2023
Arkitekto zuzendaria / Arquitecto director	Abokatuzko zuzendaria / Letrado director	Egindako / Diligencia
Paula	Jesus	
Administrazio / Acto administrativo	Administrazio / Acto administrativo	Administrazio / Acto administrativo
		2023ko apirila / abril 2023



ONDARE ARKITEKTONIKOA
Kultura Ondasunaren / Monumentu Multzoaren erenaria
Kultura Ondasun / Monumentu Multzoaren errenaria

ARTEMONIO ARKITEKTONIKO
Ambito de Bien Cultural-Conjunto Monumental
Referencia a Bien Cultural-Conjunto Monumental

BC-CM-01 baruan kalifikatutako elementuak
Babes berezia

Babes berezia

- 1. Iglesia de la Asociación de Nuestra Señora
- 3. Convento de las Madres Agustinas (Palacio Montano-Salazar)
- 6. Casa Irujo enmendatu 8
- 7. Casa Irujo 31
- 13. Casa de la Mora

Babes ertaina

- 8. Casa Irujo 37
- 11. Casa Irujo 33
- 19. Baitok
- 15. Casa Irujo 33
- 18. Baitok Amara
- 20. Casa Amor
- 22. Casa Irujo 11
- 24. Casa Irujo 5
- 48. Casa Irujo a Sotaguñi 11
- 49. Casa Irujo a Sotaguñi 17
- 50. Casa Irujo a Sotaguñi 7
- 51. Casa Irujo de Villa 3
- 52. Casa Irujo a Irujo 1
- 53. Casa Irujo 1
- 54. Casa Irujo 7
- 55. Casa Irujo 9
- 56. Casa Irujo 21

Protección especial

- 4. Casa Irujo de los molinos de Velasco
- 14. Casa Irujo 11
- 16. Casa de los Valle
- 27. Palacio Montano
- 63. Antiguo Ayuntamiento

Protección media

- 17. Fuente
- 19. Casa Irujo 33
- 29. Casa Irujo 7
- 40. Casa Irujo 5
- 42. Casa Irujo 10
- 44. Casa Irujo 1
- 46. Casa Irujo 7
- 48. Casa Irujo 17
- 47. Casa Irujo 17
- 48. Casa Irujo 21
- 49. Casa Irujo 23
- 50. Casa Irujo 25
- 51. Casa Irujo 14
- 52. Sotaguñi
- 53. Casa Irujo 2
- 54. Casa Irujo 3
- 55. Casa Irujo 8

Protección básica

- 57. Casa Irujo 33
- 58. Casa Irujo 5
- 59. Casa Irujo 7
- 60. Casa Irujo 9
- 61. Casa Irujo 10
- 64. Casa Irujo 1
- 65. Casa Irujo 7
- 66. Casa Irujo 17
- 67. Casa Irujo 17
- 68. Casa Irujo 21
- 69. Casa Irujo 23
- 70. Casa Irujo 25
- 71. Casa Irujo 14
- 72. Sotaguñi
- 73. Casa Irujo 2
- 74. Casa Irujo 3
- 75. Casa Irujo 8

Bienes e inmuebles calificados

- 21. Hotel Zabalgaitia

Bienes e inmuebles propuestos para su inscripción en el Patrimonio Cultural Vasco

- 2. Santuario de la Virgen de la Encina
- 5. Ermita de San Antonio
- 7. Torre de Berroqueviren
- 10. Casa Irujo de la cámara Oriva Salazar
- 21. Iglesia de La Asunción
- 24. Casa Irujo Berroqueviren
- 25. Iglesia de Santa Coloma
- 29. Casero
- 30. Iglesia de San Juan
- 31. Iglesia de Santa Eufemia
- 32. Casa Irujo de Mendietta
- 33. Iglesia de Santa María Magdalena
- 43. Despósito de agua
- 44. Molino de Sotaguñi
- 47. Fuente Berroqueviren
- 78. Fuente - Lavadero
- 93. Casa Irujo Encina 4
- 94. Colegio de Nuestra Señora de la Encina
- 97. Residencia la Encina
- 100. Casa Irujo
- 124. Iglesia de Artztienegia
- 125. Bolatoki de Artztienegia
- 864. Parterre Zabalgaitia

Bienes e inmuebles propuestos para ser protegidos a nivel municipal

- 28. Colegio de las Maristas
- 34. Ermita de San Roque
- 37. Casa Irujo de Tudela 10
- 38. Casa Irujo de Tudela 1
- 39. Humilladero de las ermitas
- 40. Casa Irujo de Tudela
- 41. Casa Irujo de Tudela 13
- 44. Fuente Berroqueviren
- 45. Fuente la Lanza
- 46. Casa
- 77. Casa
- 79. Fuente Irujo de oriba
- 80. Fuente
- 81. Fuente Irujo de oriba
- 82. Fuente
- 83. Fuente
- 84. Fuente - lavadero - lavadero la Santa Coloma
- 85. Torre Villosa
- 87. Tudela
- 87.1. Oficina
- 96. Ayuntamiento
- 98. Casa en Artztienegia
- 99. Casa en Artztienegia
- 101. Casa Irujo nueva 8
- 102. Nueva Tudela
- 104. Casa Irujo Amara 8
- 106. Antigua escuela de Santa Coloma
- 86.1. Capilla Irujo
- 86.2. Parterre Irujo a Gutierrez
- 86.3. Parterre Maristas

Udal-mailan babesteko proposatutako ondasun eta higiezinak

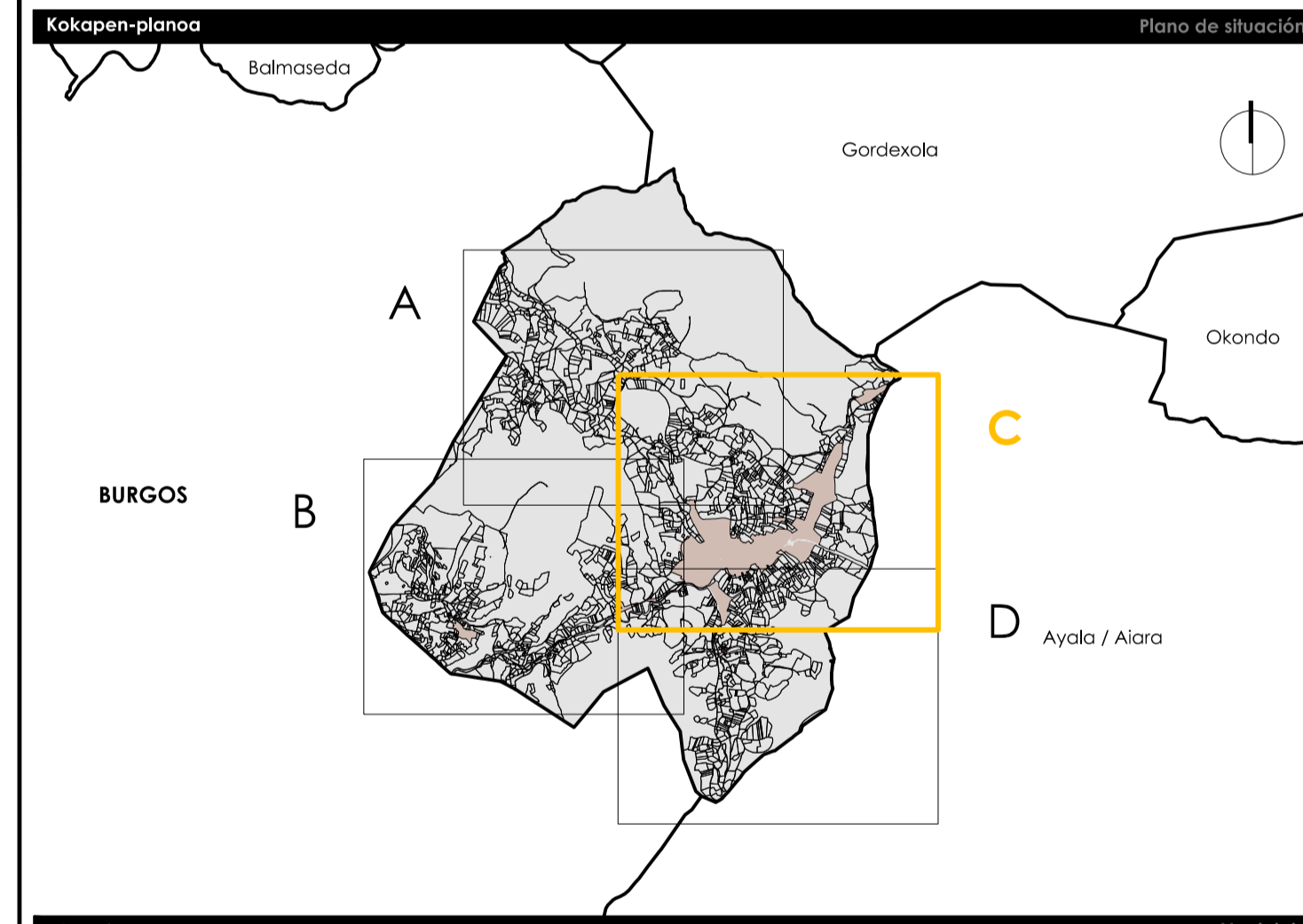
- 28. Colegio de las Maristas
- 34. Ermita de San Roque
- 37. Casa Irujo de Tudela 10
- 38. Casa Irujo de Tudela 1
- 39. Humilladero de las ermitas
- 40. Casa Irujo de Tudela
- 41. Casa Irujo de Tudela 13
- 44. Fuente Berroqueviren
- 45. Fuente la Lanza
- 46. Casa
- 77. Casa
- 79. Fuente Irujo de oriba
- 80. Fuente
- 81. Fuente Irujo de oriba
- 82. Fuente

Interesa duten bestelako elementuak

- 17. Casa Irujo 37
- 19. Casa Irujo 33
- 24. Casa Irujo 23
- 35. Casa Irujo de la fuente 32
- 36. Casa Irujo de Tudela 8
- 42. Huera la Moderna
- 47. Huera Berroqueviren
- 61. Casa Irujo 13
- 64. Cementerio municipal de Artztienegia
- 87.2. Nave de producción
- 88. Baitok Amara Chemical S.A. / Excolid Súa-Chemie S.L.
- 88.1. Nave de Baitok Amara
- 88.2. Nave de Excolid
- 89. Embalsado Arzenegia
- 90. Kimberly Clark S.L.
- 95. Casa Irujo 1
- 105. Casa Irujo de oriba
- 106. Despósito de agua
- 107. Casa Irujo 2, 3, 4
- 108. Casa Irujo 1
- 109. Casa Irujo 5-6
- 110. Casa Irujo 4
- 111. Casa Irujo 4-5
- 112. Casa Irujo B Berroqueviren
- 113. Casa Irujo B Berroqueviren
- 114. Casa Irujo B Berroqueviren
- 115. Casa Irujo 1
- 116. Casa en Mendietta
- 117. Casa Irujo 2
- 118. Casa Irujo 1
- 119. Casa Irujo 4
- 121. Casa Irujo de Tudela 29
- 122. Casa Irujo 7
- 123. Casa Irujo 14

Arabako Foru Aldundien katalogoan jasotako elementuak

Elementos recogidos en el catálogo de Diputación Foral de Álava



Udalerria
Udalerriaren kodea
Instauratzen

Artztienegia Udala
Ayuntamiento de Artztienegia

004
Hiri Antolamenduren Plan Orokorra
Plan General de Ordenación Urbana

Planaren izena
ARKITEKTURA-ONDAREA
PATRIMONIO ARQUITECTÓNICO

Enreferentzia

Serie	Zenbakia	Eremua	Arazu-mota	Arazu-aren	Eskala	Lan-irratia
Serie	Número	Ámbito	Rango normativo	Carácter normativo	Escala	Fase de trabajo
1.8	1	C	Informazioa	Información	A1 1/5,000 A3 1/10,000	Informazioa

Eredaktore-taldea
Equipo redactor

estudio de renovación

50
Paula Amuchategui Moreno
Arquiteta aranzitea
C/Alcaz 201

Jesús Luis Sola Jiménez
Arquiteta aranzitea eta proiektatzailea
Arzapuñe 100011 y 100012
48101 BILBAO

0403
1

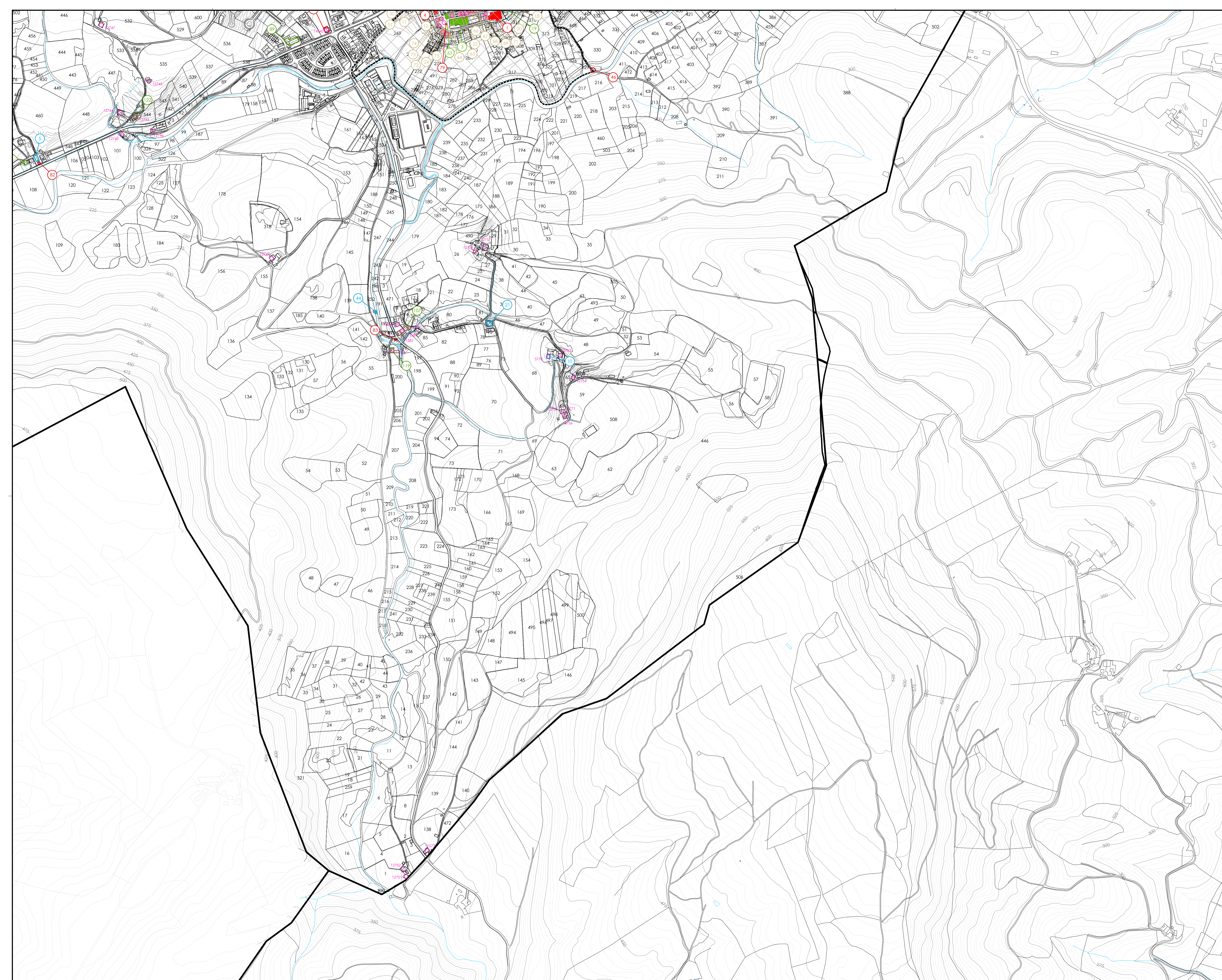
01-04-2023
Fecha de revisión

paola
Arquiteta aranzitea

jesus
Arquiteta aranzitea

Certificación de calidad
Egnidua
Admin-egitua
Acto administrativo

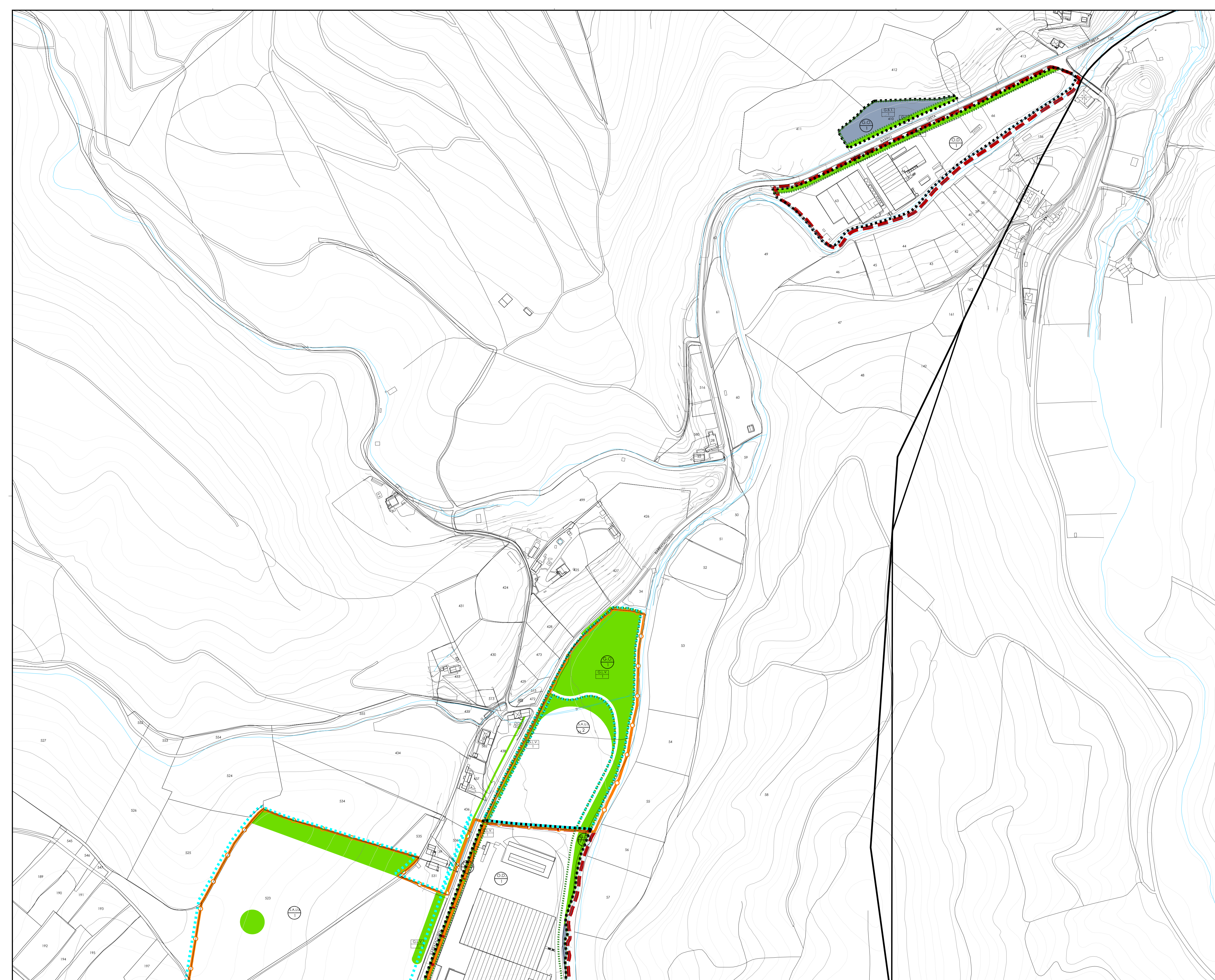
Data
2023ko azpilak
04/01/2023



ONDARE ARKITEKTONIKOA		ARBITRIO ARQUITECTÓNICO	
Kultura Ondasunaren / Monumentu Multzoaren erreferentzia		Arbitrio de Bien Cultural-Conjunto Monumental	
Kultura Ondasunaren / Monumentu Multzoaren erreferentzia		Referencia a Bien Cultural-Conjunto Monumental	
Antzinategia / Hegoera / Historia		Antigüedad / Situación / Historia	
BC-CM-01 baruan kalifikatutako elementuak		Elementos calificados dentro del BC-CM-01	
Babes berezia		Protección especial	
1. Iglesia de la Asociación de Nuestra Señora		4. Casa Ione de los molinos de Velasco	
Babes ertaina		Protección media	
3. Convento de las Madres Agustinas (Palacio Montano-Salazar)		14. Casa abalo 11	
6. Casa Ione arremedio 8		16. Casa de los Valle	
7. Casa abalo 31		27. Fábrica Aranzabe	
13. Casa de la Mora		63. Antiguo Ayuntamiento	
Oinarritzi babesa		Protección básica	
8. Casa abalo 37		57. Casa abalo 33	
11. Casa blasonada		58. Casa arremedio 5	
15. Casa blasonada		59. Casa arremedio 7	
18. Fábrica Amata		60. Casa arremedio 9	
20. Casa Amor		62. Casa arremedio 10	
22. Casa abalo 11		64. Casa abalo 1	
24. Casa abalo arribas 5		66. Casa abalo 7	
48. Casa carretera a Sotaguñi 11		67. Casa abalo 19	
49. Casa carretera a Sotaguñi 9		68. Casa abalo 21	
50. Casa carretera a Sotaguñi 7		69. Casa abalo 23	
51. Casa puente de Villa 3		70. Casa abalo 25	
52. Casa adosada a abalo 1		71. Casa abalo 27	
53. Casa abalo 1		72. Sotaguñi	
54. Casa abalo 2		74. Casa abalo arribas 2	
55. Casa abalo 3		74. Casa abalo arribas 3	
56. Casa abalo 21		75. Casa abalo arribas 4	
Kalkifikatutako ondasun eta higiezinak		Bienes e inmuebles calificados	
21. Hotel Zabalgaitia		Bienes e inmuebles propuestos para su inscripción en el Patrimonio Cultural Vasco	
Euskal Kultura Ondarean inskribatzeko proposatutako ondasun eta higiezinak		Bienes e inmuebles propuestos para su inscripción en el Patrimonio Cultural Vasco	
2. Santuario de la Virgen de la Encina		43. Depósito de agua	
5. Ermita de San Antonio		44. Molino de Sotaguñi	
7. Torre de Barrotaubaren		47. Fábrica Barrotaubaren	
10. Casa Ione de la cámara Orive Salazar		76. Fuente - Lavadero	
21. Iglesia de La Anunciación		92. Casa Cuarta Encina 4	
24. Casa Patricia Bepko		94. Colegio de Nuestra Señora de la Encina	
25. Iglesia de Santa Coloma		97. Residencia la Encina	
29. Casero		100. Casa Robina	
30. Iglesia de San Juan		124. Estiara de Artziniega	
31. Iglesia de Santa Eulalia		125. Bolataki de Artziniega	
32. Casa Ione de Mendietra		86-4. Parterre Zabalgaitia	
33. Iglesia de Santa María Magdalena			
Udal-mailan babesteko proposatutako ondasun eta higiezinak		Bienes e inmuebles propuestos para ser protegidos a nivel municipal	
28. Colegio de las Maristas		83. Fuente	
34. Ermita de San Roque		84. Fuente - Alveoladora - Lavadero la Santa Coloma	
37. Casa Retes de Tudela 1/n		85. Torre Villota	
38. Casa Retes de Tudela 1		87. Tubocon	
39. Humilladero de las ermitas		87.1. Olinos	
40. Casa Retes de Tudela		96. Ayuntamiento	
41. Casa Retes de Tudela 13		98. Casa en Artziniega	
43. Fuente Borralde		99. Casa en Artziniega	
44. Fuente la Laitia		101. Casa carretera nueva 8	
46. Caser		102. Herra Urbana	
77. Casa		104. Casa avenida Amata 8	
79. Fuente pikara de arribas		106. Antzinaga eskola de Santa Coloma	
80. Fuente		86-1. Capilla Scaroy	
81. Fuente pikara de obago		86-2. Parterre Ballea y Gutierrez	
82. Fuente		86-3. Parterre Martindas	
Interesa durtzen bestelako elementuak		Otros elementos de interés	
17. Casa abalo 37		106. Depósito de agua	
19. Casa abalo 31		107. Casa Robina	
26. Casa arremedio 23		108. Casa Gordetz 1	
35. Casa abalo de la fuente 32		109. Casa Gordetz 3-4	
36. Casa Retes de Tudela 8		110. Casa Gordetz 4	
42. Herrería la Moderna		111. Casa El Refugio 4-5	
47. Herra barrotaubaren		112. Casa Ione El Refugio	
61. Casa arremedio 13		113. Casa Ione El Refugio	
64. Cementerio municipal de Artziniega		114. Casa Ione El Refugio	
87-2. Nave de producción		115. Casa Mendietra 1	
88. Barrio Astirna Chemical S.A. / Excolid Sida-Chemie S.L.		116. Casa en Mendietra	
88-1. Nave de Barrio Astirna		117. Casa Los Heros 2	
88-2. Nave de Excolid		118. Casa Los Heros 1	
89. Embalsaje Aranzabe		119. Casa Sotaguñi 6	
90. Kimberly Clark S.L.		121. Casa Retes de Tudela 29	
93. Casa El Solin		122. Casa San Antonio 7	
103. Casa avenida Garay 5		123. Casa San Antonio 14	
105. Casa la Encina 2			
Arabako Foru Aldundirean katalogoan jasotako elementuak		Elementos recogidos en el catálogo de Diputación Foral de Álava	



Udalera		Municipalidad	
Artziniega Udala		Ayuntamiento de Artziniega	
Udalaren kodea		004 INE	
Titulazio		Hiri Antolamenduren Plan Orokorra	
Planoaren izena		Nombre del plano	
ARKITEKTURA-ONDAREA		PATRIMONIO ARQUITECTÓNICO	
Erreferentzia		Referencia	
Serie	Zenbakia	Erremua	Arzu-maila
1.8	1	D	Informazioa
Eredaktore-taldeak		Equipo redactor	
estudio de renovación		Equipo redactor	
Bazterreko		Eskala	
1/5.000		A3 1/10.000	
Kalkitzaile-eremua		Certificación de calidad	
Berritaspen-data		Egindako	
01-04-2023		Diligencia	
Data		Acto administrativo	
2023ko apirila		dib/2023	



LURZORUAREN SAILKAPENA Hirri-lurzurua indarrean dagoen plangintzaren arabera Lurzurua urbanizagarria indarrean dagoen plangintzaren arabera	CLASIFICACIÓN DEL SUELO Suelo urbano según planeamiento vigente Suelo urbanizable sectorizado según planeamiento vigente
GARAPEN ETA KUDEAKETAKO ZEHAZTAPENAK Eremu-mota Eremu-zenbakia	DETERMINACIONES DE DESARROLLO Y GESTIÓN Tipo de ámbito Número de ámbito
Hirri-lurzuruko eremuen mugaketa Zuzeneko antolamendua BEP/BA bialtaltoko plangintza Hirri-lurzuruko egikaritze-unitatea Lurzurua urbanizagarria eremuen mugaketa Bizitegi-lurzurua urbanizagarria (P.P.) Industria-lurzurua urbanizagarria (P.P.) Sistemen mugaketa Antolatutako sistema orokorak	DETERMINACIONES DE USOS DOTACIONALES Ordenación directa Planeamiento remitido al P.E.R.I. Unidad de ejecución en suelo urbano Delimitación de ámbitos de suelo urbanizable Suelo urbanizable residencial (P.P.) Suelo urbanizable industrial (P.P.) Delimitación de sistemas Sistemas generales ordenados
ZUKIDURA-ERABILEREN ZEHAZTAPENAK Sistema orokorra / tokiko sistema (erabilerak) Eremu-zenbakia Ekipamendu komunikaioen sistema orokorra eda tokikoa Hezkuntza-ekipamendua Kultura-ekipamendua Gizarte-ekipamendua Osasun-ekipamendua Ekipamendu osintziala Kirol-ekipamendua Erlijio-ekipamendua Administrazio-ekipamendua Zerbitzu-ekipamendua Hilerietako ekipamendua Herriaren babeserako eta segurtasunerako ekipamendua	DETERMINACIONES DE USOS DOTACIONALES Sistema general / sistema local (uso) Número de zona Sistema general o local equipamientos comunarios Equipamiento docente Equipamiento cultural Equipamiento social Equipamiento sanitario Equipamiento asistencial Equipamiento deportivo Equipamiento religioso Equipamiento administrativo Equipamiento de servicios Equipamiento de cementerios Equipamiento de protección y seguridad ciudadana Instalazioak eta zerbitzuak
Espazio libreen sistema orokorra eda tokikoa Espazio libreak: hirri-parkeak Espazio libreak: eremu publikoak	DETERMINACIONES DE USOS DOTACIONALES Sistema general o local de espacios libres Espacios libres: parques urbanos Espacios libres: áreas públicas
INFORMAZIO OSAGARRIA Birgaltze Integratuko Eremuaren muga (BIE)	INFORMACIÓN COMPLEMENTARIA Limite del Area de Rehabilitación Integrada (ARI)

Kokapen-plana Plano de situación

Udalerria Municipio
Artziniega Udala Ayuntamiento de Artziniega

Udalerriaren kodea 004 INE
 Udalerriaren izena Hiri Antolamenduren Plan Orokorra
 Titulazioa Plan General de Ordenación Urbana

Planoaren izena Nombre del plano
INDARREKO PLANGINTZA PLANEAMIENTO VIGENTE

Ereterentzia		Ereterentzia				Ereterentzia	
Seriea	Zenbakia	Eremua	Aratu-mota	Aratu-laketa	Esкала	Lan-laketa	Informazioa
Seriea	Número	Ámbito	Rango normativa	Carácter normativa	Escala	Fase de trabajo	Información
1.9	1	a	Informazioa	Información	A1 1/2.000 A3 1/4.000	Informazioa	Información

Eredaktore-taldea Equipo redactor

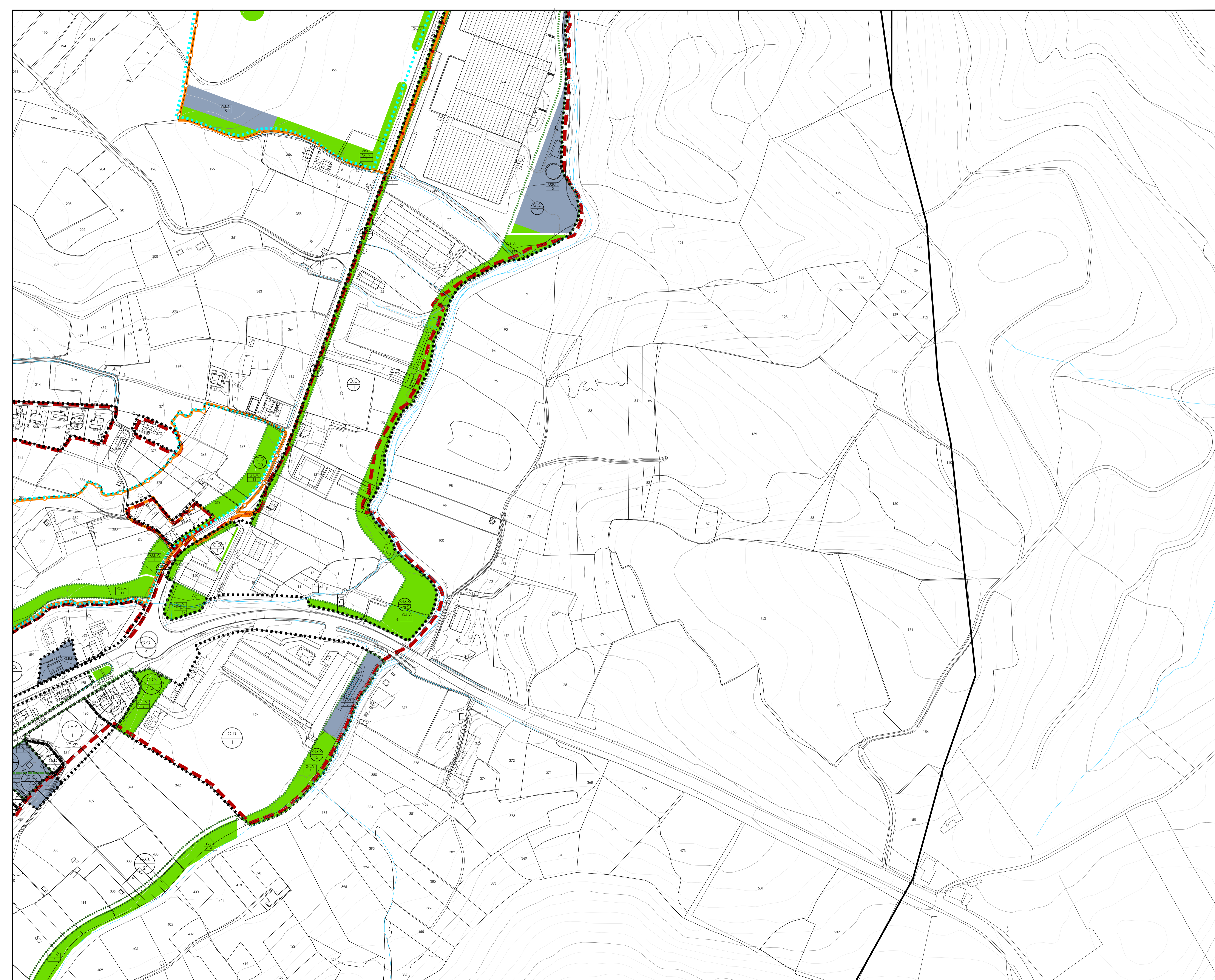
estudio de renovación Urbanización

Paola Amuchastegui Moreno
 Arkitekto legegilea
 Arquitecta urbanista
 C.O.A. 10224

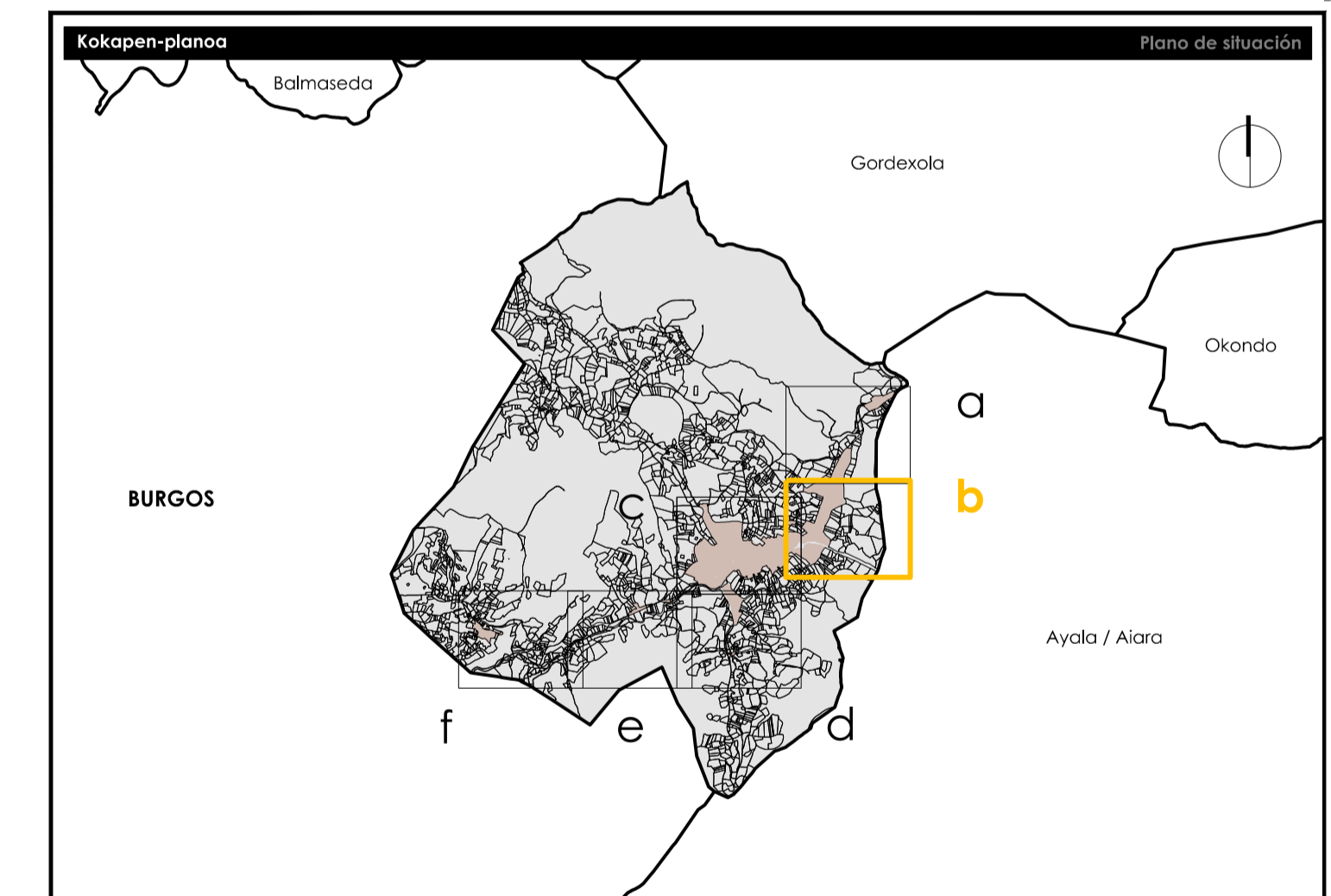
Jesús Luis Sola Jiménez
 Arkitekto legegilea eta proiektatzailea
 Arquitecto urbanista y geógrafo
 C.O.A. 10224

Kalitate-zurtagia Certificación de calidad

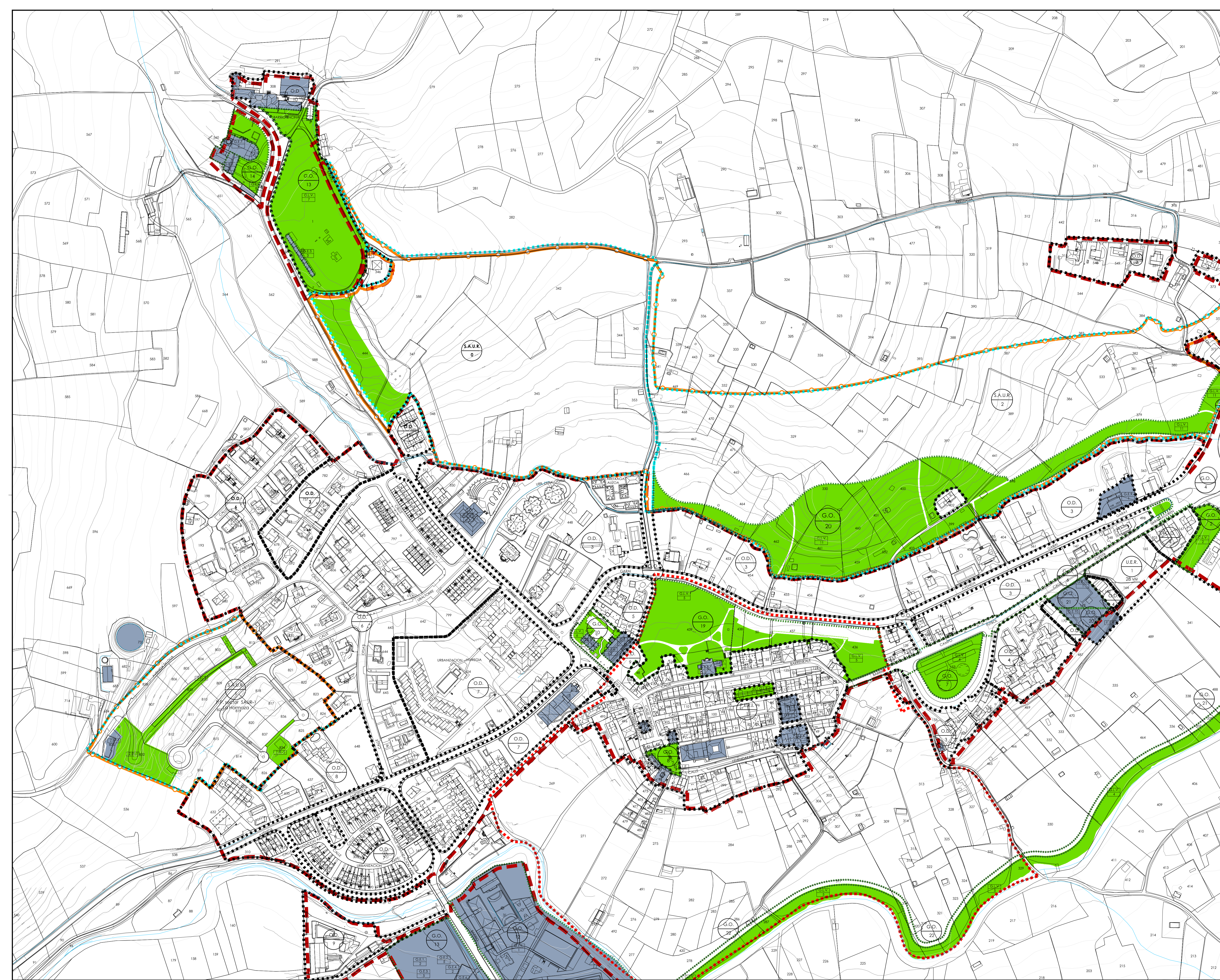
Proiektatzailearen erreferentzia	Berrikuspen zik. Nº de revisión	Berrikuspenen data / Fecha de revisión	Arkitekto zuzendaria / Arquitecto director	Abokatu zuzendaria / Letrado director	Egindako / Diligencia	Admin. egitura / Acto administrativo	Data / Fecha
0403	1	01-04-2023	paola	jesus			2023ko apirila / abril 2023



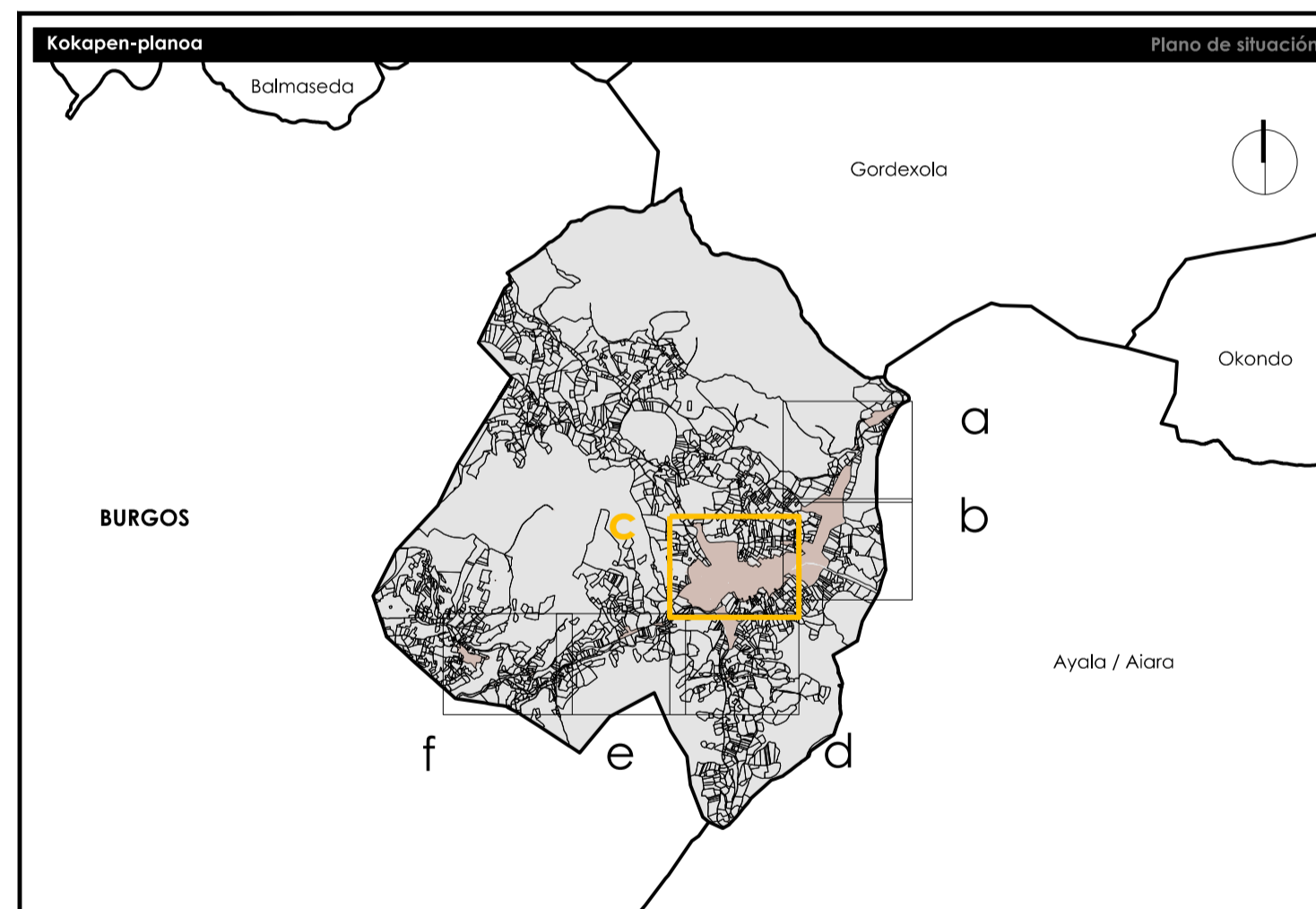
LURZORUAREN SAILKAPENA Hiri-lurzorua indarrean dagoen plangintzaren arabera Lurzorua urbanizagarria indarrean dagoen plangintzaren arabera	CLASIFICACIÓN DEL SUELO Suelo urbano según planeamiento vigente Suelo urbanizable sectorizado según planeamiento vigente
GARAPEN ETA KUDEAKETAKO ZEHAZTAPENAK Eremu-mota Eremu-zenbakia	DETERMINACIONES DE DESARROLLO Y GESTIÓN Tipo de ámbito Número de ámbito
Hiri-lurzoruko eremuen mugaketa Zuzeneko antolamendua BEPBa bialdiltako plangintza Hiri-lurzoruko egikaritze-unitatea	Delimitación de ámbitos de suelo urbano Ordenación directa Planeamiento remitido al P.E.R.I. Unidad de ejecución en suelo urbano
Lurzorua urbanizagarria eremuen mugaketa Bilategi-lurzorua urbanizagarria (P.P.) Industria-lurzorua urbanizagarria (P.P.) Sistemen mugaketa Antolatulako sistema orokorrak	Delimitación de ámbitos de suelo urbanizable Suelo urbanizable residencial (P.P.) Suelo urbanizable industrial (P.P.) Delimitación de sistemas Sistemas generales ordenados
ZUZKIDURA-ERABILEREN ZEHAZTAPENAK Sistema orokorra / tokiko sistema (erabilerak) Eremu-zenbakia	DETERMINACIONES DE USOS DOTACIONALES Sistema general / sistema local (uso) Número de zona
Ekipamendu komunitarioen sistema orokorra edo tokikoa Hezkuntza-ekipamendua Kultura-ekipamendua Gizarte-ekipamendua Osasun-ekipamendua Ekipamendu asistentziala Kirol-ekipamendua Erlijio-ekipamendua Administrazio-ekipamendua Zerbitzu-ekipamendua Hiritariekiko ekipamendua Hiritarren babeserako eta segurtasunerako ekipamendua	Sistema general o local equipamientos comunitarios Equipamiento docente Equipamiento cultural Equipamiento social Equipamiento sanitario Equipamiento asistencial Equipamiento deportivo Equipamiento religioso Equipamiento administrativo Equipamiento de servicios Equipamiento de cementerios Equipamiento de protección y seguridad ciudadana
Instalazioak eta zerbitzuak	Instalaciones y servicios
Espazio libreen sistema orokorra edo tokikoa Espazio libreak: hiri-parkeak Espazio libreak: eremu publikoak	Sistema general o local de espacios libres Espacios libres: parques urbanos Espacios libres: áreas públicas
INFORMAZIO OSAGARRIA Bilgaitze Integratuko Eremuaren muga (BIE)	INFORMACIÓN COMPLEMENTARIA Límite del Área de Rehabilitación Integrada (ARI)



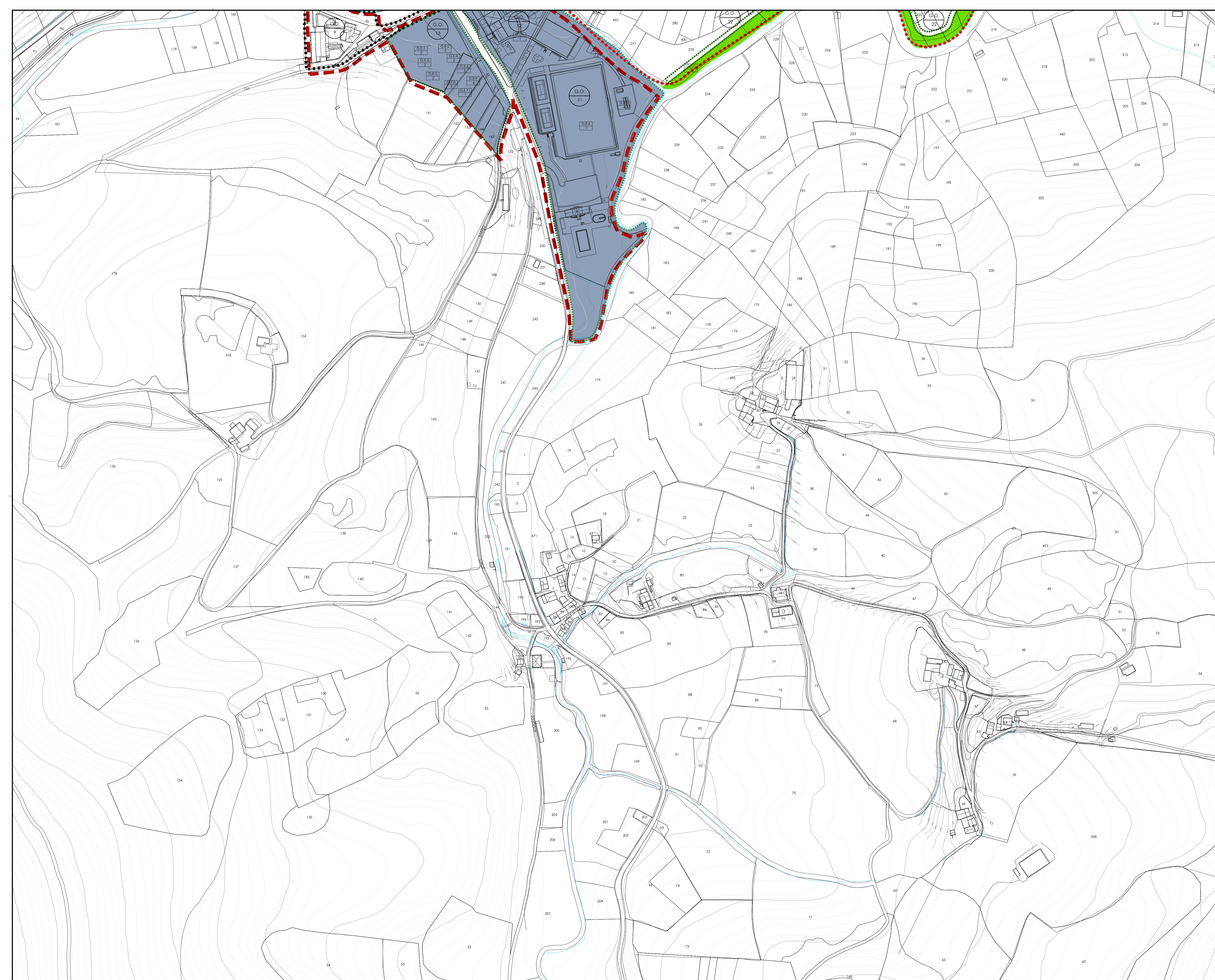
Udalera Artziniega Udala		Municipio Ayuntamiento de Artziniega	
Udalaren katea Codigo municipal	004	INE	
Tasua Institución		Hiri Antolamenduren Plan Orokorra Plan General de Ordenación Urbana	
Planoaren izena		Nombre del plano	
INDARREKO PLANGINTZA PLANEAMIENTO VIGENTE			
Erreferentzia			
Seria Serie	Zenbakia Número	Eremua Ámbito	Arau-mota Rango normativo
1.9	1	b	Informazioa Información
Arau-lanera Carácter normativo		Eskala Escala	Lan-lasoa Fase de trabajo
-		A1 1/2.000 A3 1/4.000	Informazioa Información
Erredaktore-taldea		Equipo redactor	
estudio de renovación ordenación urbanística y urbanismo			
 Paula Amuchastegui Moreno Arquiteta ingeniaria Arquitecta urbanista C.O.A.E. 0424		 Jesús Luis Salo Jiménez Arquiteta ingeniaria Arquitecto urbanista y paisajista C.O.A.E. 0424	
Bazterre Lugar Número		Bazterre Lugar Número	
44 711 027 44 321 047		44 711 027 44 321 047	
Kalitate-egiaztagia		Certificación de calidad	
Proiektuaren erreferentzia Referencia proyecto	Berrikuspenen zifra Nº de revisión	Berrikuspenen data Fecha de revisión	Arloko zuzendaria Arquitecto director
0403	1	01-04-2023	Paula Salo
Abokatu zuzendaria Letrado director		Egindako Diligencia	
Jesús		Acto administrativo	
Data Fecha		Data Fecha	
2023ko apirila abril 2023			



LURZORUAREN SAILKAPENA Hiri-lurzurua indarrean dagoen plangintzaren arabera Lurzurua urbanizatagarria indarrean dagoen plangintzaren arabera	CLASIFICACIÓN DEL SUELO Suelo urbano según planeamiento vigente Suelo urbanizable sectorizado según planeamiento vigente
GARAPEN ETA KUDEAKETAKO ZEHAZTAPENAK Eremu-mota Eremu-zenbakia	DETERMINACIONES DE DESARROLLO Y GESTIÓN Tipo de ámbito Número de ámbito
Hiri-lurzuruko eremuen mugaketa Zuzeneko antolamendua BEP/BA bihurtutako plangintza Hiri-lurzuruko egituratu-unitatea	Delimitación de ámbitos de suelo urbano Ordenación directa Planeamiento remitido al P.E.R.I. Unidad de ejecución en suelo urbano
Lurzurua urbanizatagarria eremuen mugaketa Bizitegi-lurzurua urbanizatagarria (P.P.) Industria-lurzurua urbanizatagarria (P.P.) Sistemen mugaketa Antolatutako sistema orokorrak	Delimitación de ámbitos de suelo urbanizable Suelo urbanizable residencial (P.P.) Suelo urbanizable industrial (P.P.) Delimitación de sistemas Sistemas generales ordenados
ZUZKIDURA-ERABILEREN ZEHAZTAPENAK Sistema orokorra / tokiko sistema (erabilerak) Eremu-zenbakia	DETERMINACIONES DE USOS DOTACIONALES Sistema general / sistema local (uso) Número de zona
Ekipamendu komunikatiboen sistema orokorra edo tokikoa Hezkuntza-ekipamendua Kultura-ekipamendua Gizarte-ekipamendua Osasun-ekipamendua Ekipamendu sistemaziala Kirol-ekipamendua Erlijio-ekipamendua Administrazio-ekipamendua Zerbitzu-ekipamendua Hiritarrekiko ekipamendua Herriaren babeserako eta segurtasunerako ekipamendua	Sistema general o local equipamientos comunitarios Equipamiento docente Equipamiento cultural Equipamiento social Equipamiento sanitario Equipamiento asistencial Equipamiento deportivo Equipamiento religioso Equipamiento administrativo Equipamiento de servicios Equipamiento de centros Equipamiento de protección y seguridad ciudadana Instalazioak eta zerbitzuak
Espazio librearen sistema orokorra edo tokikoa Espazio libreak: hiri-parkeak Espazio libreak: eremu publikoak	Sistema general o local de espacios libres Espacios libres: parques urbanos Espacios libres: áreas públicas
INFORMAZIO OSAGARRIA Birgaitze Integratuko Eremuaren muga (BIE)	INFORMACIÓN COMPLEMENTARIA Límite del Área de Rehabilitación Integrada (ARI)



Udalaren izena Artziniega Udala		Municipalidad Ayuntamiento de Artziniega	
Udalaren kodea 004		INE	
Titulazioa Hiri Antolamenduren Plan Orokorra		Plan General de Ordenación Urbana	
INDARREKO PLANGINTZA PLANEAMIENTO VIGENTE			
Erreferentzia		Informazioa	
Seriea 1.9	Zenbakia 1	Eremua C	Informazioa
Eskala A1 1/2.000 A3 1/4.000		Informazioa	
Erredaktore-taldea			
estudio de renovación		Equipo redactor	
Paula Amuchastegui Moreno Arquitecta técnica Arquitecta urbanista C.O.A. 1427		Jesus Luis Sola Jimenez Arquitecto técnico en proyectos Arquitecto urbanista y paisajista C.O.A. 1427	
Kalitate-azterketa		Certificación de calidad	
Proiektuaren erreferentzia Referencia proyecto	Berrikuspen zenbaki Nº de revisión	Berrikuspen data Fecha de revisión	Arkiektu zuzendaria Arquitecto director
0403	1	01-04-2023	polo
Abokatu zuzendaria Letrado director		Egindako Diligencia	
Admin. eragilea Acto administrativo		Data 2023ko apirila 01/01/2023	



LURZORUAREN SAILKAPENA		CLASIFICACIÓN DEL SUELO	
Hiri-lurzorua indarrean dagoen plangintzaren arabera		Suelo urbano según planeamiento vigente	
Lurzorru urbanizatagarria indarrean dagoen plangintzaren arabera		Suelo urbanizable sectorizado según planeamiento vigente	
GARAPEN ETA KUDEAKETAKO ZEHAZTAPENAK		DETERMINACIONES DE DESARROLLO Y GESTIÓN	
Eremu-mota		Tipo de ámbito	
Eremu-zenbakia		Número de ámbito	
Hiri-lurzoruko eremuen mugaketa		Delimitación de ámbitos de suelo urbano	
Zuzeneko antolamendua		Ordenación directa	
BE/PBA bialtaltoko plangintza		Planeamiento remitido al P.E.R.I.	
Hiri-lurzoruko egikaritze-unitatea		Unidad de ejecución en suelo urbano	
Lurzorru urbanizatagarria eremuen mugaketa		Delimitación de ámbitos de suelo urbanizable	
Bizitegi-lurzorru urbanizatagarria (P.P.)		Suelo urbanizable residencial (P.P.)	
Industria-lurzorru urbanizatagarria (P.P.)		Suelo urbanizable industrial (P.P.)	
Sistemen mugaketa		Delimitación de sistemas	
Antolatutako sistema orokorak		Sistemas generales ordenados	
ZUZKIDURA-ERABILEREN ZEHAZTAPENAK		DETERMINACIONES DE USOS DOTACIONALES	
Sistema orokorra / tokiko sistema (erabilerak)		Sistema general / sistema local (uso)	
Eremu-zenbakia		Número de zona	
Ekipamendu komunikatiboen sistema orokorra edo tokikoa		Sistema general o local equipamientos comunitarios	
Hezkuntza-ekipamendua		Equipamiento docente	
Kultura-ekipamendua		Equipamiento cultural	
Gizarte-ekipamendua		Equipamiento social	
Osasun-ekipamendua		Equipamiento sanitario	
Ekipamendu asistentziala		Equipamiento asistencial	
Kirol-ekipamendua		Equipamiento deportivo	
Erlijio-ekipamendua		Equipamiento religioso	
Administrazio-ekipamendua		Equipamiento administrativo	
Zerbitzu-ekipamendua		Equipamiento de servicios	
Hiritarrekiko ekipamendua		Equipamiento de servicios	
Hiritarren babeserako eta segurtasunerako ekipamendua		Equipamiento de protección y seguridad ciudadana	
Instalazioak eta zerbitzuak		Instalaciones y servicios	
ESPATZIO LIBREEN SISTEMA OROKORRA EDU TOKIKOA		SISTEMA GENERAL O LOCAL DE ESPACIOS LIBRES	
Espazio libreak: hiri-parkeak		Espacios libres: parques urbanos	
Espazio libreak: eremu publikoak		Espacios libres: áreas públicas	
INFORMAZIO OSAGARRIA		INFORMACIÓN COMPLEMENTARIA	
Birgaltze Integratuko Eremuaren muga (BIE)		Limite del Area de Rehabilitación Integrada (ARI)	

Kokapen-plana Plano de situación

Udalerria Municipio

Artziniega Udala Ayuntamiento de Artziniega

Udalerriaren kodea 004

Udalerriaren kodea INE

Tisara Hiri Antolamenduren Plan Orokorra

Instituzioa Plan General de Ordenación Urbana

Planaren izena Nombre del plano

INDARREKO PLANGINTZA

PLANEAMIENTO VIGENTE

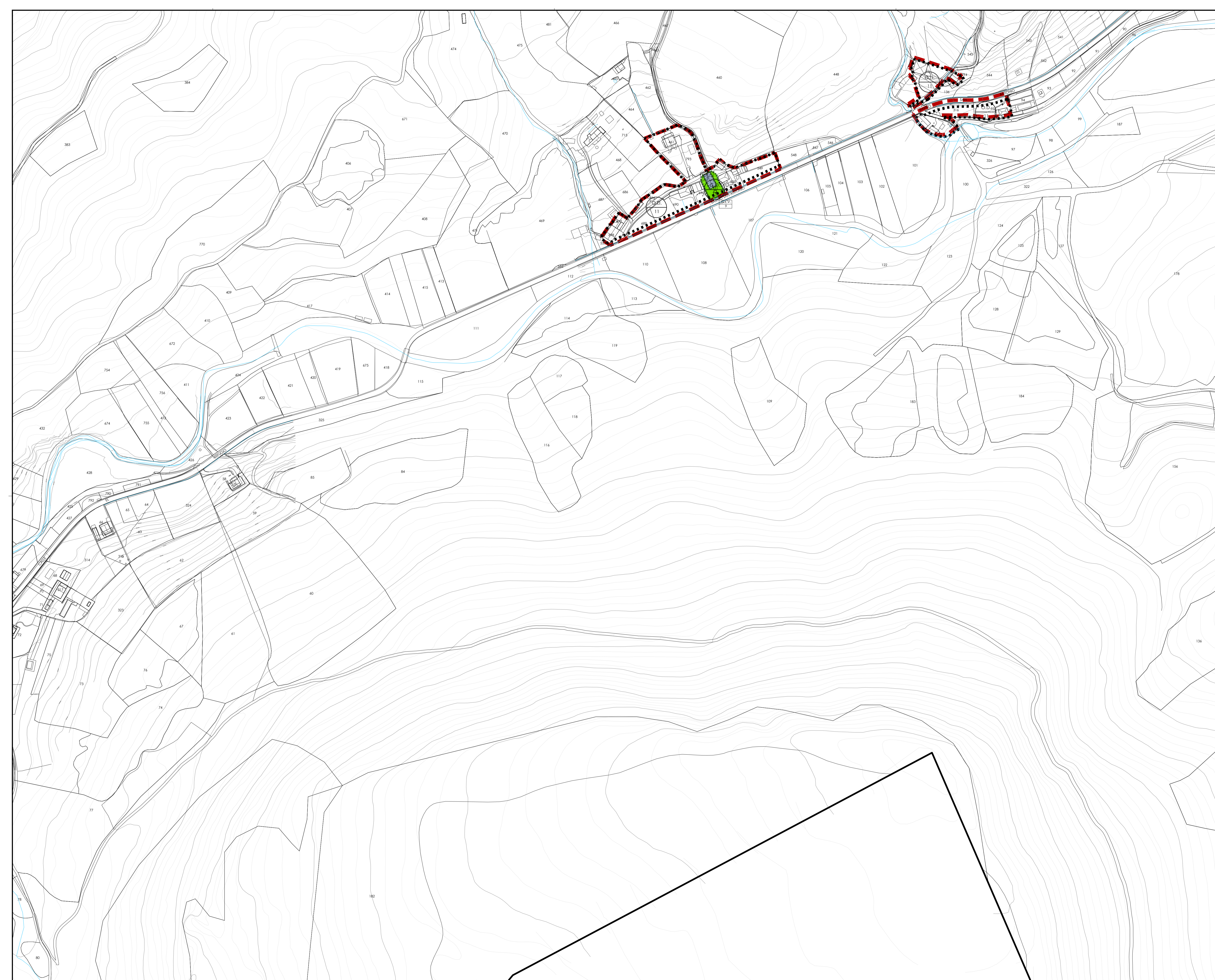
Seriea		Zerbakia		Eremua		Arazu-mota		Arazu-lanera		Eskala		Lan-losa	
Seriea	Numeroa	Numeroa	Letra	Arloa	Arloa	Arloa	Arloa	Arloa	Arloa	Arloa	Arloa	Arloa	Arloa
1.9	1	d		Informazioa	Información			A1	1/2.000	A3	1/4.000	Informazioa	Información

Erredaktore-taldea Equipo redactor

estudio de renovación

Kalitate-zurfitagia Certificación de calidad

Posizioaren erreferentzia	Berrikuspen zik. / Nº de revisión	Berrikuspen-data / Fecha de revisión	Arloko zuzendaria / Arquitecto director	Abokatu zuzendaria / Letrado director	Egindako / Diligencia	Admin-egitza / Acto administrativo	Data / Fecha
0403	1	01-04-2023	polo	jesu			2023ko apirila / abril 2023



LURZORUAREN SAILKAPENA		CLASIFICACIÓN DEL SUELO	
Hiri-lurzorua indarrean dagoen plangintzaren arabera		Suelo urbano según planeamiento vigente	
Lurzorua urbanizagarria indarrean dagoen plangintzaren arabera		Suelo urbanizable sectorizado según planeamiento vigente	

GARAPEN ETA KUDEAKETAKO ZEHAZIAPENAK		DETERMINACIONES DE DESARROLLO Y GESTIÓN	
Eremu-mota		Tipo de ámbito	
Eremu-zenbakia		Número de ámbito	
Hiri-lurzoruko eremuen mugaketa		Delimitación de ámbitos de suelo urbano	
Zuzeneko antolamendua		Ordenación directa	
BEP/BA bihurtutako plangintza		Planeamiento remitido al P.E.R.I.	
Hiri-lurzoruko egikaritze-unitatea		Unidad de ejecución en suelo urbano	
Lurzorua urbanizagarriko eremuen mugaketa		Delimitación de ámbitos de suelo urbanizable	
Bizitegi-lurzorua urbanizagarria (P.P.)		Suelo urbanizable residencial (P.P.)	
Industria-lurzorua urbanizagarria (P.P.)		Suelo urbanizable industrial (P.P.)	
Sistemen mugaketa		Delimitación de sistemas	
Antolatutako sistema orokorrak		Sistemas generales ordenados	

ZUZKIDURA-ERABILEREN ZEHAZIAPENAK		DETERMINACIONES DE USOS DOTAIONALES	
Sistema orokorra / tokiko sistema (erabilerak)		Sistema general / sistema local (uso)	
Eremu-zenbakia		Número de zona	
Ekipamendu komunitarioen sistema orokorra edo tokikoa		Sistema general o local equipamientos comunitarios	
Hezkuntza-ekipamendua		Equipamiento docente	
Kultura-ekipamendua		Equipamiento cultural	
Gizarte-ekipamendua		Equipamiento social	
Osasun-ekipamendua		Equipamiento sanitario	
Ekipamendu sistematizazioa		Equipamiento asistencial	
Kirol-ekipamendua		Equipamiento deportivo	
Erlijio-ekipamendua		Equipamiento religioso	
Administrazio-ekipamendua		Equipamiento administrativo	
Zerbitzu-ekipamendua		Equipamiento de servicios	
Hiritarrentzako ekipamendua		Equipamiento de cementerios	
Hiritarrentzako eta segurtasunerako ekipamendua		Equipamiento de protección y seguridad ciudadana	
Instalazioak eta zerbitzuak		Instalaciones y servicios	
Espazio libreren sistema orokorra edo tokikoa		Sistema general o local de espacios libres	
Espazio libreak: hiri-parkeak		Espacios libres: parques urbanos	
Espazio libreak: eremu publikoak		Espacios libres: áreas públicas	

INFORMAZIO OSAGARRIA		INFORMACIÓN COMPLEMENTARIA	
Birgaitze Integratuko Eremuaren muga (BIE)		Limite del Área de Rehabilitación Integrada (ARI)	

Kokapen-planoa Plano de situación

Udalera Municipio
Artziniega Udala Ayuntamiento de Artziniega

Udalaren katea **004** INE
 Udalaren katea Ayuntamiento de Artziniega

Titulazio **Hiri Antolamenduren Plan Orokorra**
 Titulazio Plan General de Ordenación Urbana

Planoaren izena Nombre del plano
INDARREKO PLANGINTZA
PLANEAMIENTO VIGENTE

Seriea		Zerbakia		Eremua		Aratu-mota		Aratu-lizena		Eskala		Lan-lisena	
Seriea	Zein	Zerbakia	Zein	Eremua	Zein	Aratu-mota	Zein	Aratu-lizena	Zein	Eskala	Zein	Lan-lisena	Zein
1.9		1		e		Informazioa				A1 1/2.000 A3 1/4.000		Informazioa	

Erredaktore-taldeak Equipo redactor

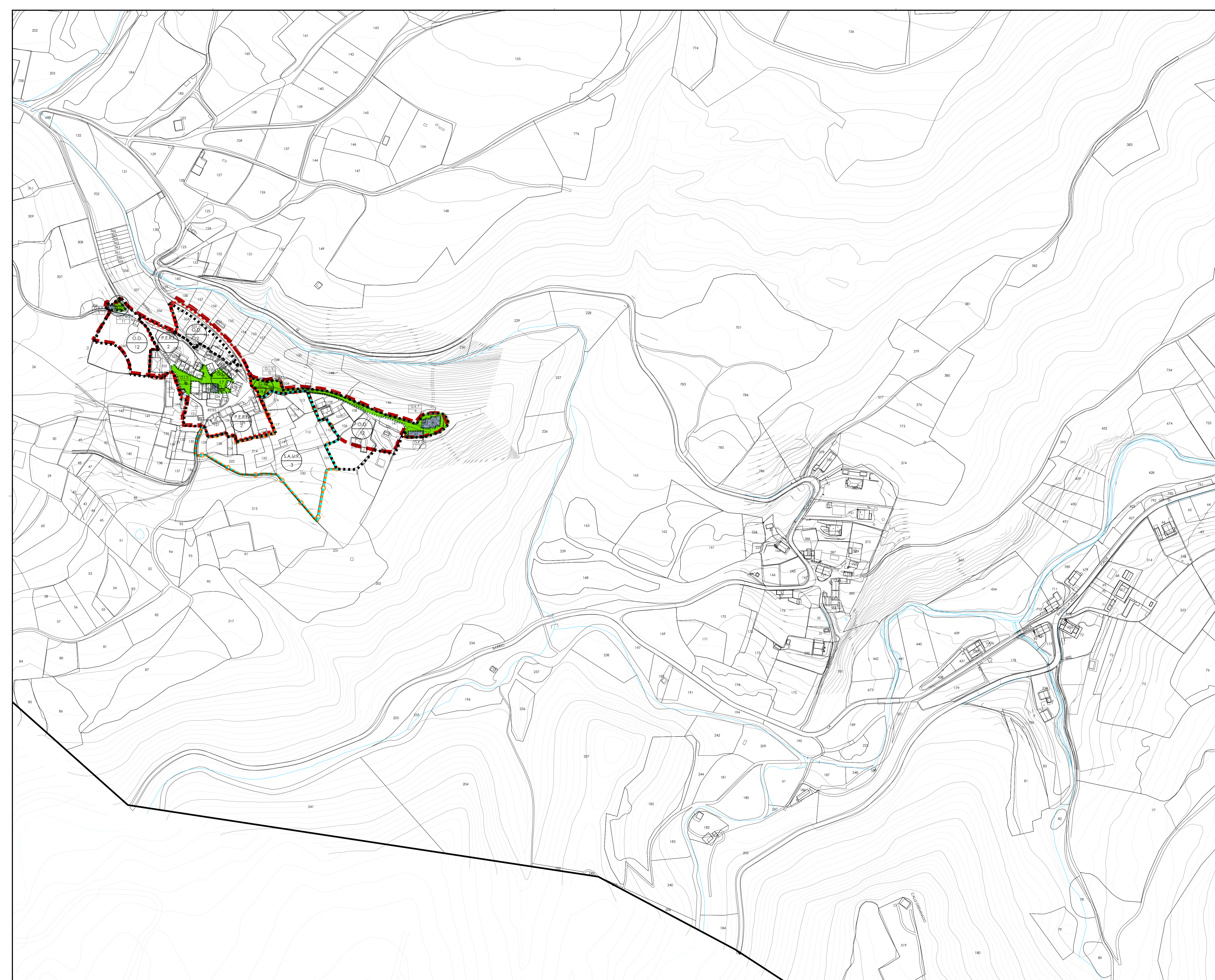
estudio de renovación Urbanización

Paula Amuchastegui Moreno
 Arkitekto burua
 Arquitecta urbana
 C.O.A.R. 2474

Jesús Luis Salda Jiménez
 Arkitekto laguntzailea
 Arquitecto urbanista y paisajista
 C.O.A.R. 2471

Kalitate-zurtagiria Certificación de calidad

Proiektuaren erreferentzia	Berrikuspen zenbaki	Berrikuspen data	Arkitekto zuzendaria	Abokatu zuzendaria	Egindako	Admin. egindako	Data
0403	1	01-04-2023	Paula	Jesús	Diligencia	Acto administrativo	2023ko apirila 04/01/2023



LURZORUAREN SAILKAPENA
 Hiru-lurzurua indarrean dagoen plangintzaren arabera
 Lurzurua urbanizatagarria indarrean dagoen plangintzaren arabera

CLASIFICACIÓN DEL SUELO
 Suelo urbano según planeamiento vigente
 Suelo urbanizable sectorizado según planeamiento vigente

GARAPEN ETA KUDEAKETAKO ZEHAZTAPENAK
 Eremu-mota
 Eremu-zenbakia

DETERMINACIONES DE DESARROLLO Y GESTIÓN
 Tipo de ámbito
 Número de ámbito

Hiru-lurzuruko eremuen mugaketa
 Zuzeneko antolamendua
 BEP/BA bialotalko plangintza
 Hiru-lurzuruko egikaritze-unitatea
 Lurzurua urbanizatagarriko eremuen mugaketa
 Bizitegi-lurzurua urbanizatagarria (P.P.)
 Industria-lurzurua urbanizatagarria (P.P.)
 Sistemen mugaketa
 Antolatutako sistema orokorak

Delimitación de ámbitos de suelo urbano
 Ordenación directa
 Planeamiento remitido al P.E.R.I.
 Unidad de ejecución en suelo urbano
 Delimitación de ámbitos de suelo urbanizable
 Suelo urbanizable residencial (P.P.)
 Suelo urbanizable industrial (P.P.)
 Delimitación de sistemas
 Sistemas generales ordenados

ZUZKIDURA-ERABILEREN ZEHAZTAPENAK
 Sistema orokorra / tokiko sistema (erabilera)
 Eremu-zenbakia
 Ekipamendu komunikaioen sistema orokorra edo tokikoa
 Hezkuntza-ekipamendua
 Kultura-ekipamendua
 Gizarte-ekipamendua
 Osasun-ekipamendua
 Ekipamendu asistentziala
 Kirol-ekipamendua
 Erlijio-ekipamendua
 Administrazio-ekipamendua
 Zerbitzu-ekipamendua
 Hiritarrek erabiltzeko ekipamendua
 Herriaren babeserako eta segurtasunerako ekipamendua

DETERMINACIONES DE USOS DOTACIONALES
 Sistema general / sistema local (uso)
 Número de zona
 Sistema general o local equipamientos comunarios
 Equipamiento docente
 Equipamiento cultural
 Equipamiento social
 Equipamiento sanitario
 Equipamiento asistencial
 Equipamiento deportivo
 Equipamiento religioso
 Equipamiento administrativo
 Equipamiento de servicios
 Equipamiento de cementerios
 Equipamiento de protección y seguridad ciudadana
 Instalazioak eta zerbitzuak

Espazio libreren sistema orokorra edo tokikoa
 Espazio libreak: hiri-parkeak
 Espazio libreak: eremu publikoak

Sistema general o local de espacios libres
 Espacios libres: parques urbanos
 Espacios libres: áreas públicas

INFORMAZIO OSAGARRIA
 Birgaltze Integratuko Eremuaren muga (BIE)

INFORMACIÓN COMPLEMENTARIA
 Límite del Área de Rehabilitación Integrada (ARI)

Kokapen-plana Plano de situación

Udalerria Municipio
Artziniega Udala Ayuntamiento de Artziniega

Udalerriaren kodea 004
 Código municipal INE

Titular Hiri Antolamenduren Plan Orokorra
 Instrumentua Plan General de Ordenación Urbana

Planaren izena Nombre del plano
INDARREKO PLANGINTZA
PLANEAMIENTO VIGENTE

Seriea		Zerbakia		Eremua		Arazu-mota		Arazu-lanera		Eskala		Lan-losa	
Serie	Serie	Número	Número	Arloa	Arloa	Rango nominala	Rango nominala	Carakter nominala	Carakter nominala	Eskala	Eskala	Fax de trabajo	Fax de trabajo
1.9		1		f		Informazioa	Información			A1 1/2.000	A3 1/4.000	Informazioa	Información

Erredaktore-taldea Equipo redactor

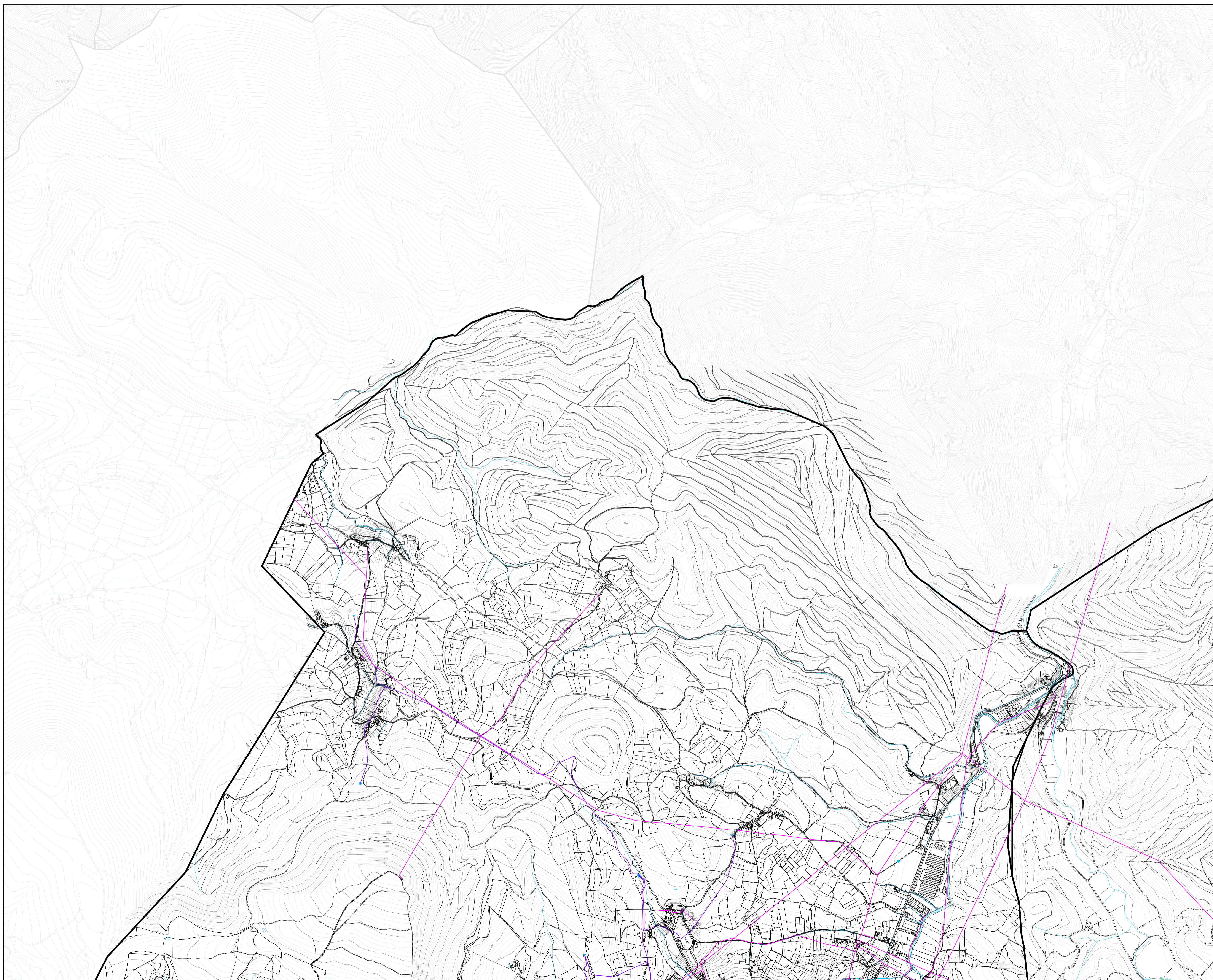
estudio de renovación Urbanización

Pau Amuchategui Moreno
 Arkitekto nagusia
 Arquitecto jefe
 C.O.A. 1422

Jesús Luis Sola Jiménez
 Arkitekto laguntzailea
 Arquitecto colaborador y gestor
 C.O.A. 1422

Kalitate-zurfitzgia Certificación de calidad

Proiektuaren erreferentzia	Berrikuspen zik. / Nº de revisión	Berrikuspen-data / Fecha de revisión	Arkitekto zuzendaria / Arquitecto director	Abokatu zuzendaria / Letrado director	Egindakoa / Diligencia	Admin. egitza / Acto administrativo	Data / Fecha
0403	1	01-04-2023	paua	jesu			2023ko apirila 01/04/2023



EGUNGO URAREN GOI-HORNIDURARAKO SAREA

- Uraren goi-hornidurarako sarea
- Artziniegako EUA
- Biltegia
- Ur-hartunea

RED DE ABASTECIMIENTO EXISTENTE EN ALTA

- Red de abastecimiento en alta
- ETAP de Artziniega
- Depósito
- Captación

EGUNGO GOI-ENERGIAKO SAREA

- Aireko goi-tentsioko energia sarea
- Lur azpiko goi-tentsioko energia sarea

RED DE ENERGÍA EXISTENTE EN ALTA

- Red de energía de Alta Tensión aérea
- Red de energía de Alta Tensión subterránea



Udalerria
Artziniega Udala

Udalerriaren katea
004 INE

Tirara
Hiri Antolamenduren Plan Orokorra
Plan General de Ordenación Urbana

Planoaren izena
AZPIEGITURAK. GOI SAREAK
INFRAESTRUKTURAK. REDES DE ALTA

Serie	Zenbakia	Eremua	Aratu-mota	Aratu-izena	Eskaia	Lan-fasea
I.10	1	A	Informazioa	Informazioa	A1 1/10.000 A3 1/20.000	Informazioa

Erredaktore-taldeak

estudio de renovación

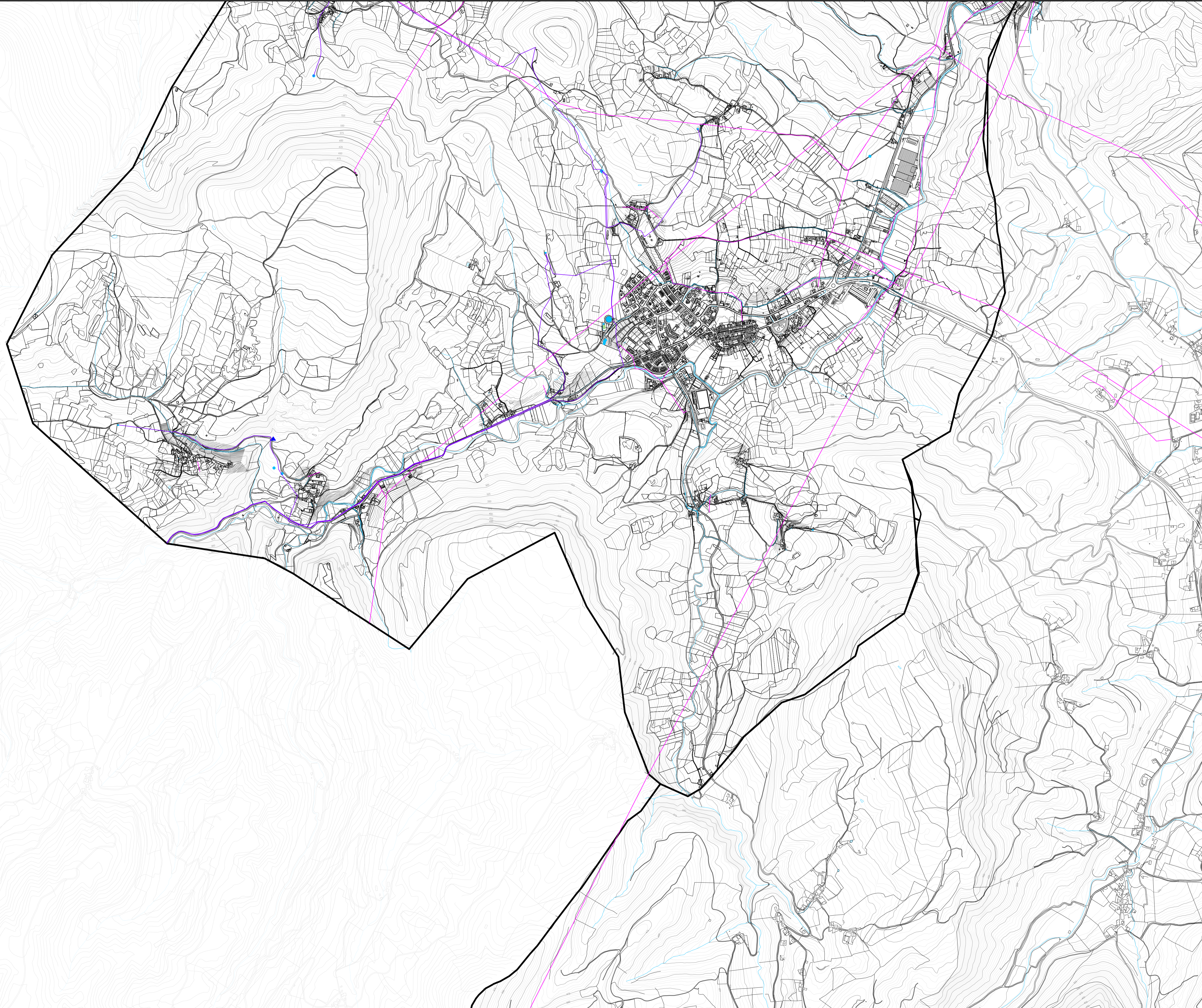
50 **Artziniega**

Paula Amuchategui Moreno
Arquiteta enpresa
Arquiteta urbanista
C.O.A. 2414

Jesús Luis Sola Jiménez
Arquiteta enpresa en kooperatiba
Arquiteta urbanista y geógrafo
N.O.A. 2411

Kalitate-azterketak

Proiektuaren erreferentzia	Berrikuspen zifra	Berrikuspen data	Arquiteto zuzendaria	Abokatu zuzendaria	Egindakoa	Admin. egindakoa	Data
0403	1	01-04-2023	Paula	Jesús	Diligencia	Acto administrativo	2023ko apirila 04/01/2023



EGUNGO URAREN GOI-HORNIDURARAKO SAREA

- Uraren goi-hornidurarako sarea
- Artziniegako EUA
- Biltegia
- Ur-hartunea

RED DE ABASTECIMIENTO EXISTENTE EN ALTA

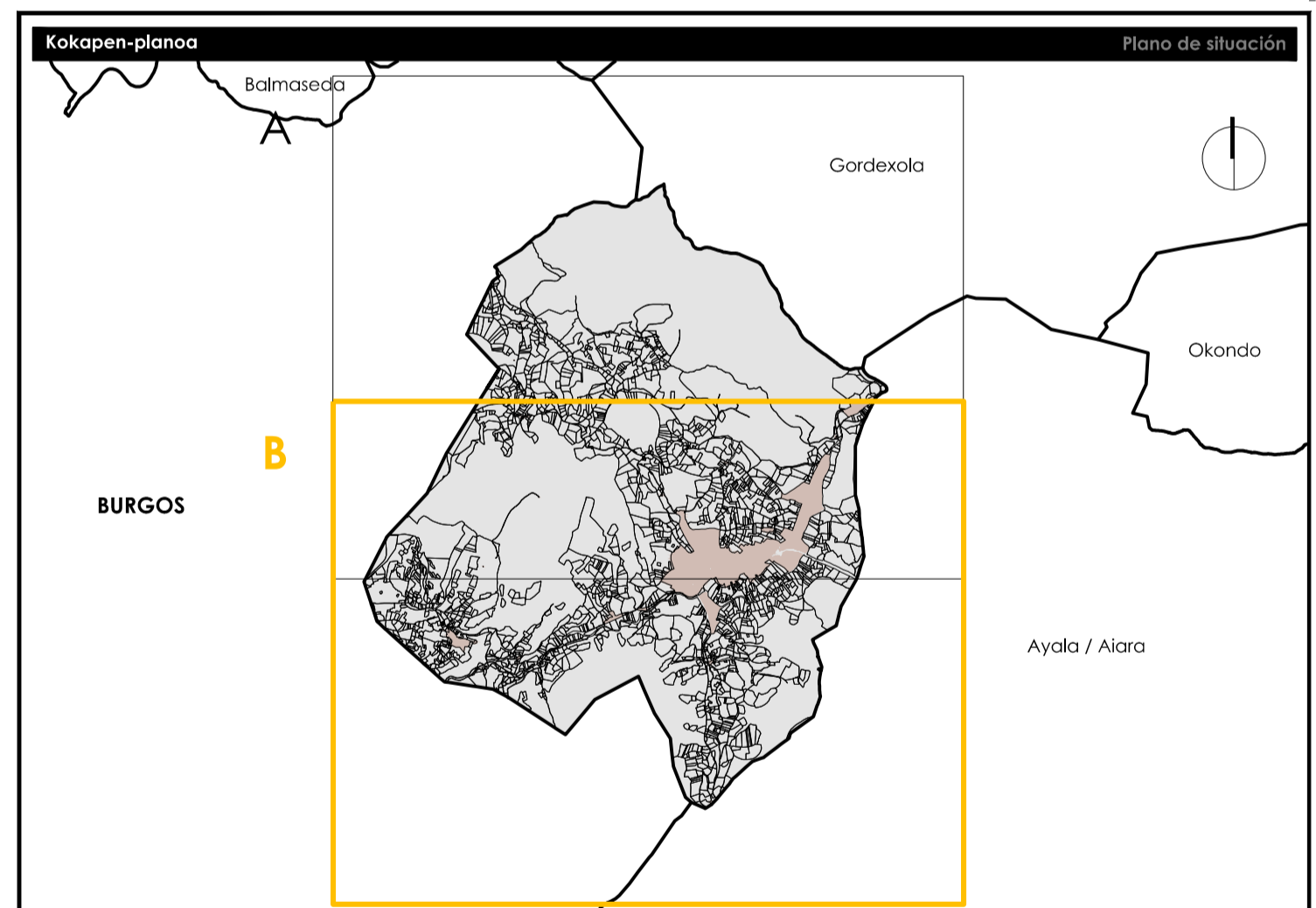
- Red de abastecimiento en alta
- ETAP de Artziniega
- Depósito
- Captación

EGUNGO GOI-ENERGIAKO SAREA

- Aireko goi-tentsioko energia sarea
- Lur azpiko goi-tentsioko energia sarea

RED DE ENERGÍA EXISTENTE EN ALTA

- Red de energía de Alta Tensión aérea
- Red de energía de Alta Tensión subterránea



Udalerria
Artziniega Udala

Municipio
Ayuntamiento de Artziniega

Udalerriaren kodea: 004 INE

Udalerriaren izena: Hiri Antolamenduren Plan Orokorra
Plan General de Ordenación Urbana

Planoaren izena
AZPIEGITURAK. GOI SAREAK
INFRAESTRUKTURAK. REDES DE ALTA

Serie	Zenbakia	Eremua	Aratu-maile	Aratu-lanera	Eskaia	Lan-fasea
Serie	Número	Ámbito	Rango normativo	Carácter normativo	Escala	Fase de trabajo
I.10	1	B	Informazioa	Información	A1 1/10.000 A3 1/20.000	Informazioa

Erredaktore-taldeak
Equipo redactor

estudio de renovación

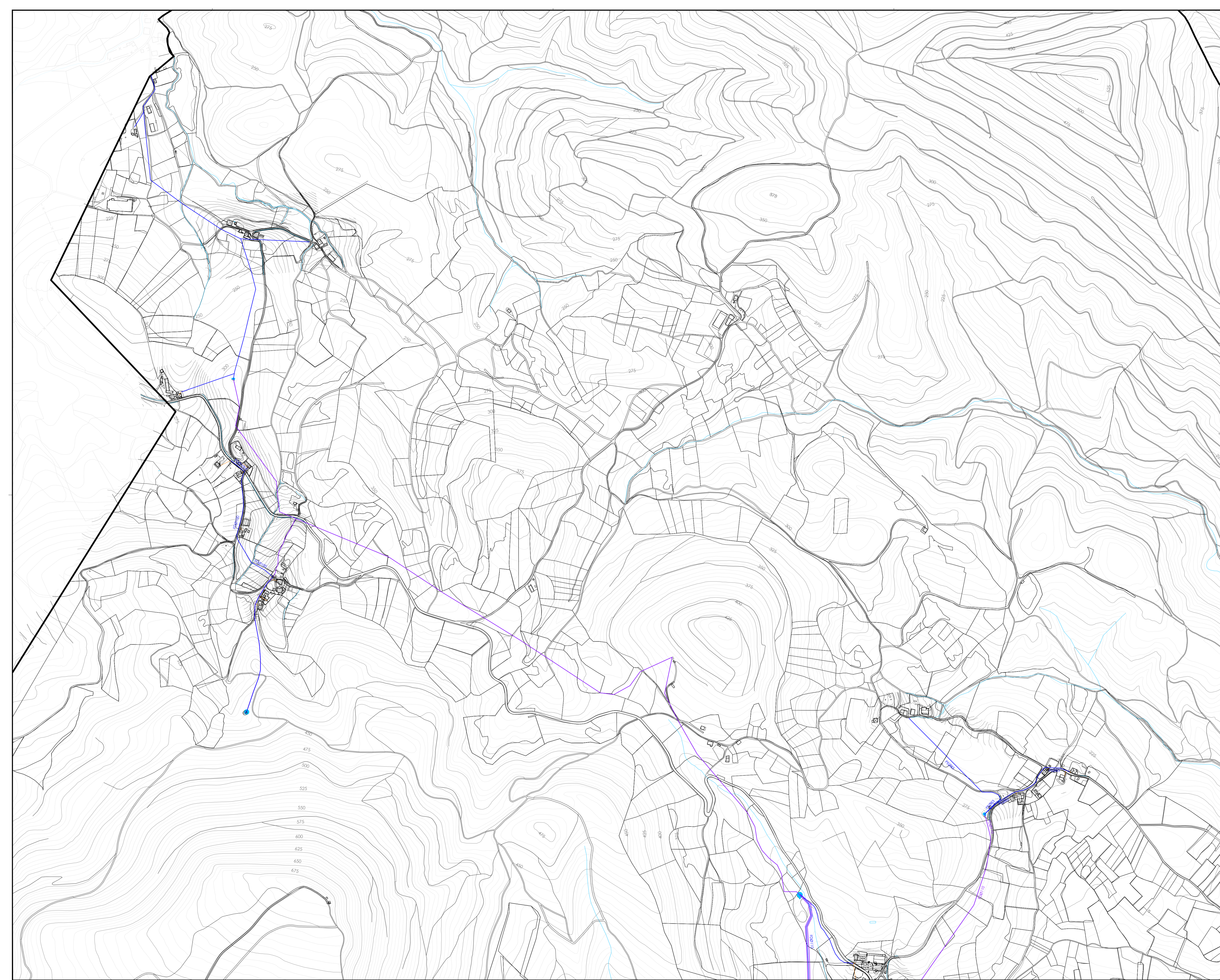
50 **Artziniega**

Paula Amuchategui Moreno
Arquiteta ingeniaria
Arquiteta urbanista
C.O.A.T. 48204

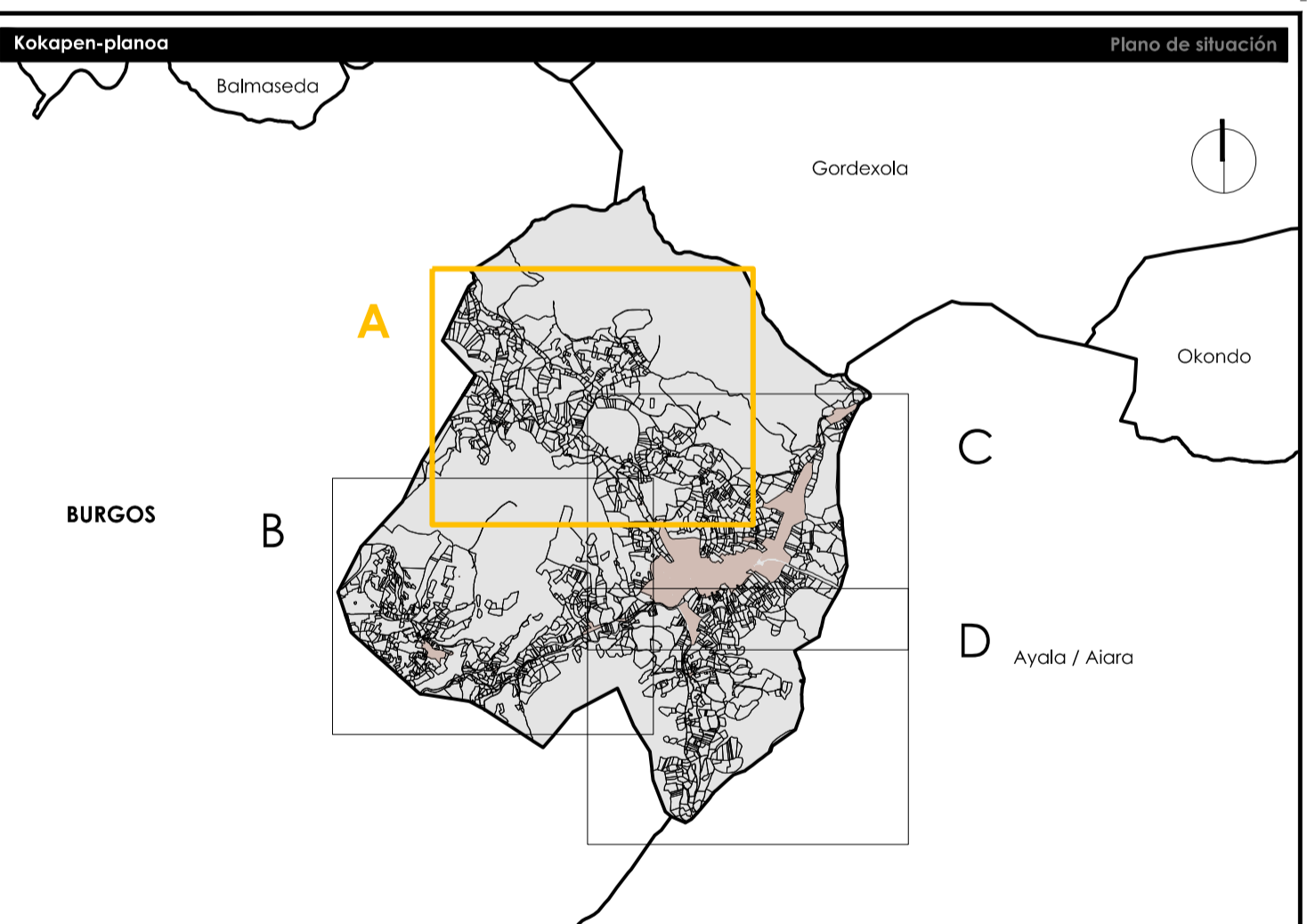
Jesús Luis Salda Jiménez
Arquiteta ingeniaria en geodesia
Arquiteta urbanista y geógrafo
R.C.A.T. 2411

Kalitate-azterketak
Certificación de calidad

Proiektuaren erreferentzia	Berrikuspenen zifra	Berrikuspenen data	Arquiteto zuzendaria	Abokatu zuzendaria	Egindako	Admin. egitura	Data
Referencia proyecto	Nº de revisión	Fecha de revisión	Arquitecto director	Letrado director	Diligencia	Acto administrativo	Fecha
0403	1	01-04-2023	Paula	Jesús	Diligencia	Acto administrativo	2023ko apirila 04/01/2023



EGUNGO UR-HORNIDURA		ABASTECIMIENTO EXISTENTE	
Uraren goi-hornidurako sare		Red de abastecimiento en alta	
Artziniegako EUA		ETAP de Artziniega	
Biltegia		Depósito	
Ponpatzea		Bombeo	
Ur-hartunea		Captación	
Ur-hornidurako sare		Red de baja de abastecimiento	
Ur-hornidurako sarearen diametroa eta materiala		Diámetro y material de la red de abastecimiento	
Ur-hargunea		Acometida de abastecimiento	
Kuxatila		Arqueta	
Etebizitza-harguneko kuxatila		Arqueta de acometida a vivienda	
Mozketa-babula		Válvula de corte	
Hutsaren aurkako babula		Válvula de ventosa	
Presioa mantentzeko babula		Válvula reductora	
Uretzatze-ahoa		Boca de riego	
Sute-ahoa		Hidrante	
Ur-iturria		Fuente	
Presio-talde		Grupo de presión	

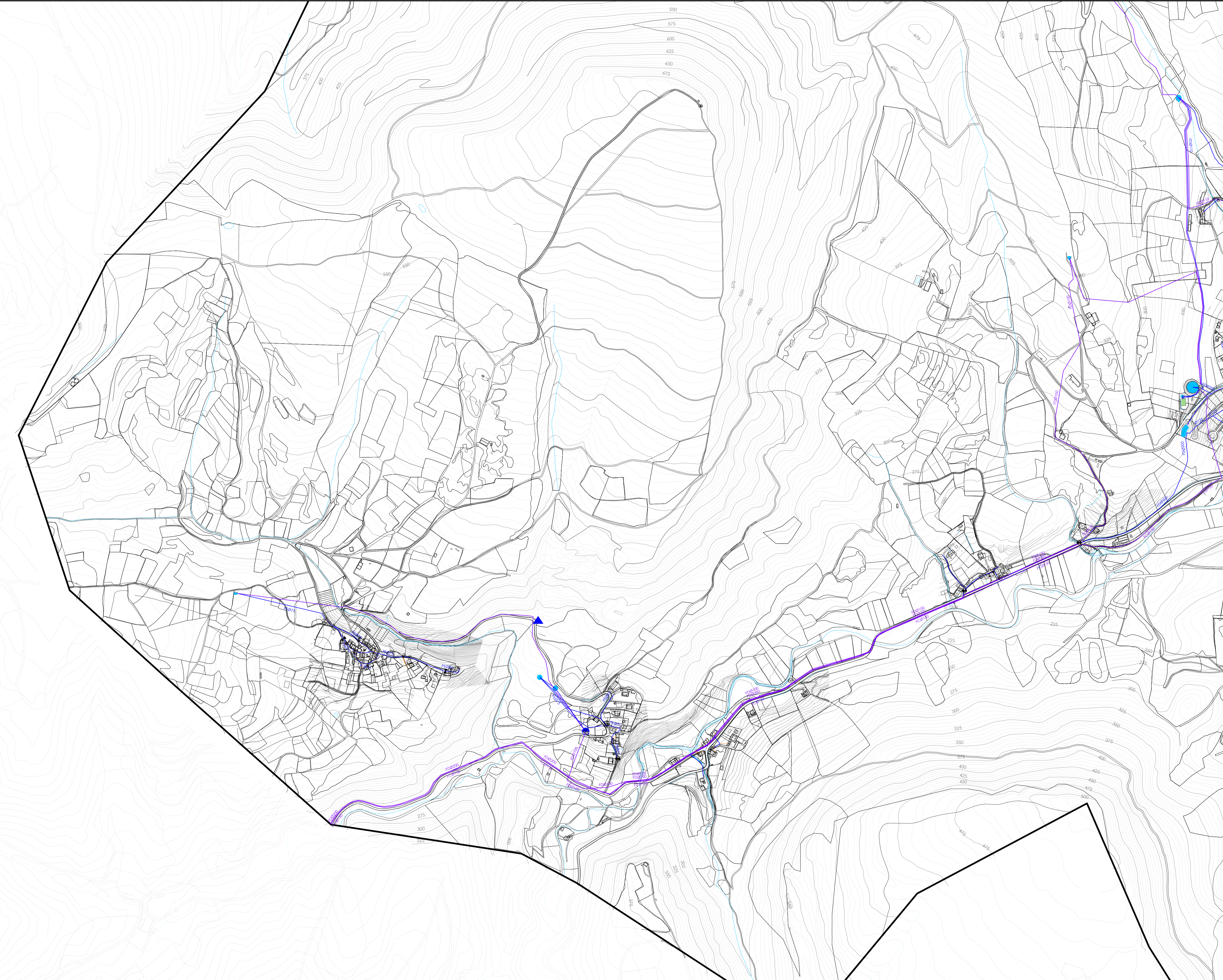


Udalera		Municipio
Artziniega Udala		Ayuntamiento de Artziniega
Udalerriaren kodea	004	INE
Udalerriaren izena	Hiri Antolamenduren Plan Orokorra	
Udalaren izena	Plan General de Ordenación Urbana	

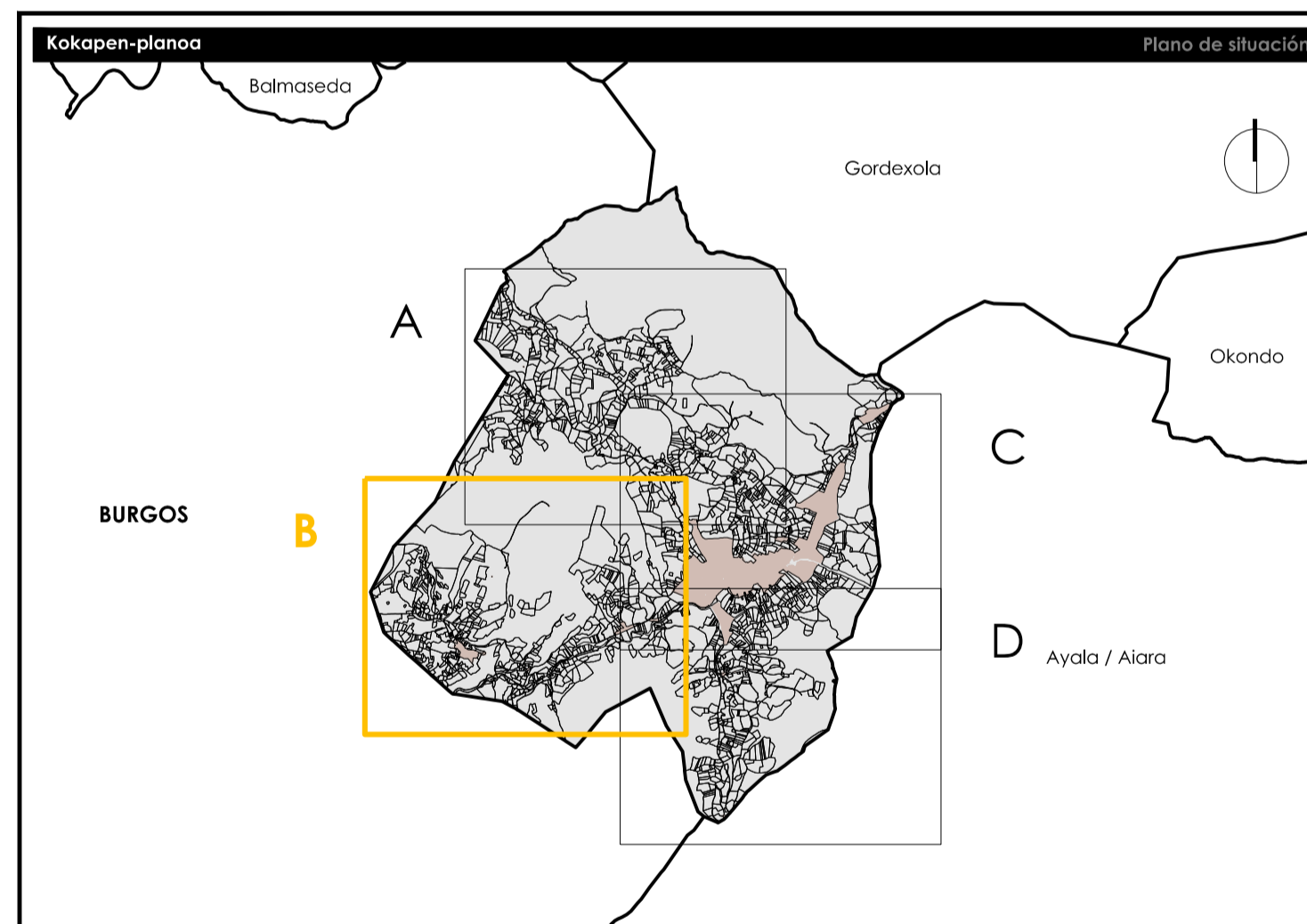
Planoaren izena						
AZPIEGITURAK. UR-HORNIDURA						
INFRAESTRUCTURAS. ABASTECIMIENTO						
Ereterentzia						Eraberrak
Seria	Zenbakia	Eremua	Araz-mota	Araz-iteroa	Eskala	Lan-fasea
1.10	2	A	Informazioa	Información	A1 1/5.000 A3 1/10.000	Informazioa

Erredaktore-talde			Equipo redactor
	 Paula Amuchatagui Moreno Arquiteta Urbanista C.O.A.U. nº124	 Jesús Luis Salas Jiménez Arquiteta Urbanista Arquitecto Urbanista y paisajista C.O.A.U. nº124	
	Estudio de renovación		

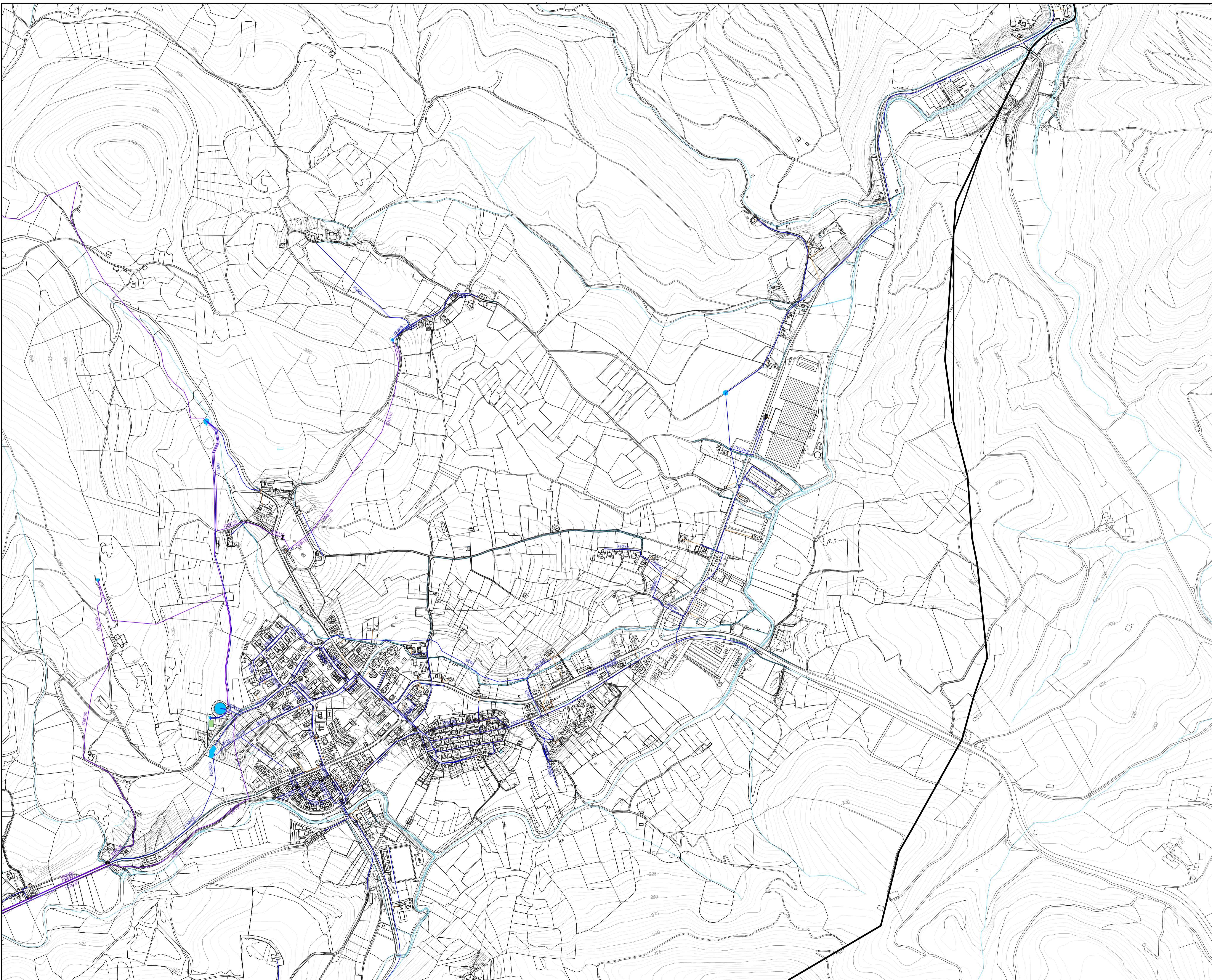
Kalitate-aztertzea					Certificación de calidad		Data
Proiektuaren erreferentzia	Berrikuspen-zk.	Berrikuspen-data	Aktsiako zuzendaria	Abokatu zuzendaria	Egindakoa	Admin. egindua	2023ko apirila
Referentzia proiektua	Nº de revisión	Fecha de revisión	Arquiteto director	Letrado director	Diligencia	Acto administrativo	04/01/2023
0403	1	01-04-2023	paola	jesus			



EGUNGO UR-HORNIDURA		ABASTECIMIENTO EXISTENTE	
Uraren gail-hornidurarako sarea		Red de abastecimiento en alta	
Artziniegako EUA		ETAP de Artziniega	
Biltegia		Banbeo	
Ponpatzea		Captación	
Ur-hartunea		Red de baja de abastecimiento	
Ur-hornidurako sarea		Diámetro y material de la red de abastecimiento	
Ur-hargunea		Acometida de abastecimiento	
Kuxatila		Arqueta	
Etebiztza-harguneko kuxatila		Arqueta de acometida a vivienda	
Mozkefo-babula		Válvula de corte	
Hutsaren aurkako babula		Válvula de ventosa	
Presioa mantentzeko babula		Válvula reductora	
Ureztatze-ahoa		Boca de riego	
Sute-ahoa		Hicrante	
Ur-iturria		Fuente	
Presio-taldea		Grupo de presión	



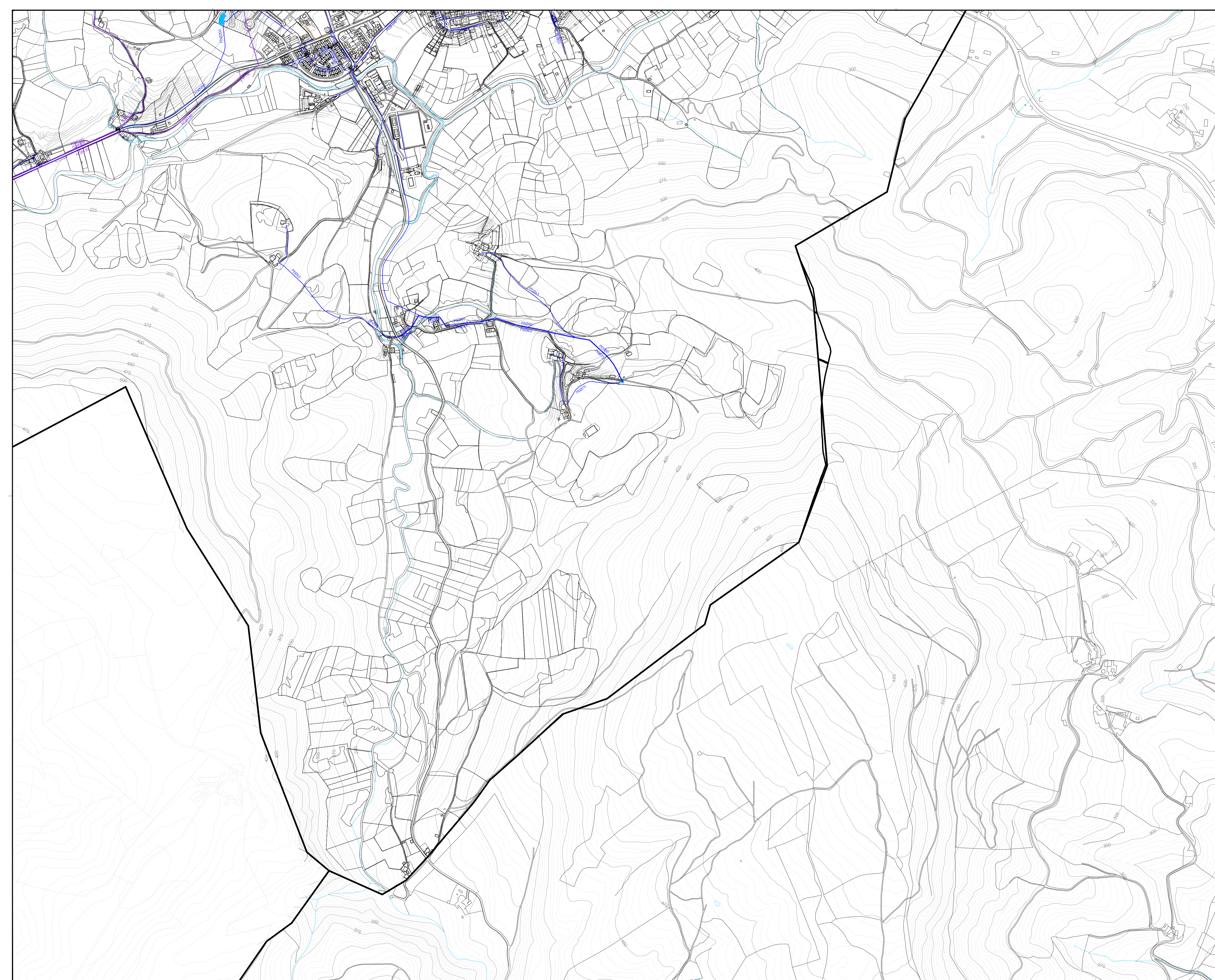
Udalera		Municipio	
Artziniega Udala		Ayuntamiento de Artziniega	
Udalaren katea	004	INE	
Titulazioa	Hiri Antolamenduren Plan Orokorra Plan General de Ordenación Urbana		
Planoaren izena		Nombre del plano	
AZPIEGITURAK. UR-HORNIDURA INFRAESTRUCTURAS. ABASTECIMIENTO			
Ereterentzia			
Serie	Zenbakia	Eremua	Aratu-makia
1.10	2	B	Informazioa
Eskala		Eskala	
A1 1/5.000		A3 1/10.000	
Lan-fasea		Lan-fasea	
Informazioa		Informazioa	
Eredaktore-taldea		Equipo redactor	
estudio de renovación			
Paula Amuchataga Moreno Arquiteta urbanista C.O.A.U. 2014		Jesús Luis Sola Jiménez Arquiteta urbanista y geógrafo Asociado urbanista y geógrafo C.O.A.U. 2011	
Batasuna		Batasuna	
0403		0403	
Kaltate-erlugarria		Certificación de calidad	
Proiektuaren erreferentzia	Berrikuspen zikloa	Aktibitate zuzendaria	Abokatu zuzendaria
Referentzia proiektua	Nº de revisión	Arquitelketa zuzendaria	Leinadun zuzendaria
0403	1	Paula	Jesús
Data		Data	
2023ko apirila		2023ko apirila	



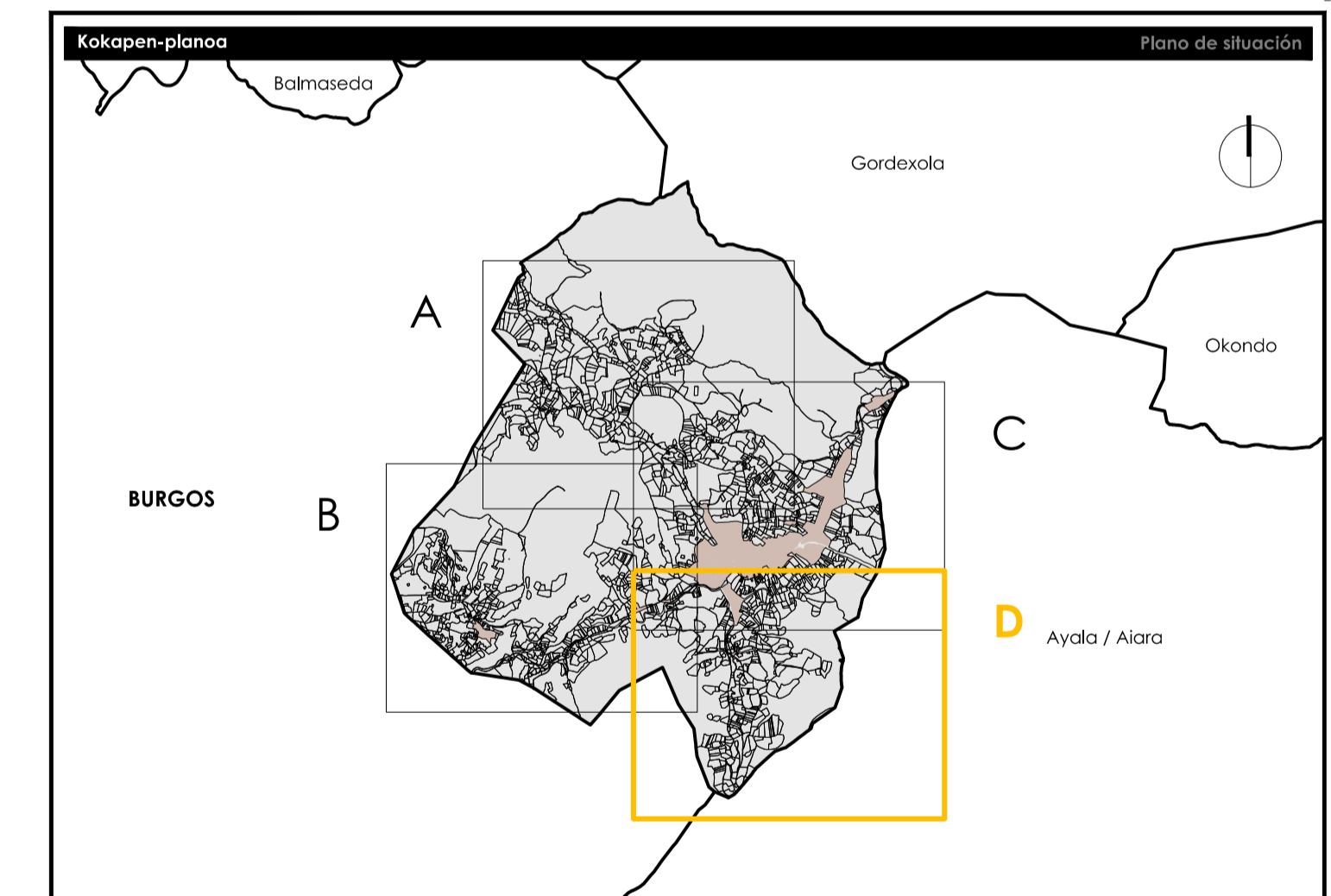
EGUNGO UR-HORNIDURA	ABASTECIMIENTO EXISTENTE
Uraren gail-hornidurako sareak	Red de abastecimiento en alta
Artziniegako EUA	ETAP de Artziniega
Biltegia	Depósito
Ponpatzea	Bombeo
Ur-hartunea	Captación
Ur-hornidurako sareak	Red de baja de abastecimiento
Ur-hornidurako sarearen diametroa eta materiala	Diámetro y material de la red de abastecimiento
Ur-hargunea	Acometida de abastecimiento
Kuxatila	Arqueta
Etebizitza-harguneko kuxatila	Arqueta de acometida a vivienda
Mozkeko-babula	Válvula de corte
Hutsaren aurkako babula	Válvula de ventosa
Presioa mantentzeko babula	Válvula reductora
Ureztatze-ahoa	Boca de riego
Sute-ahoa	Hicrante
Ur-iturria	Fuente
Presio-taldea	Grupo de presión



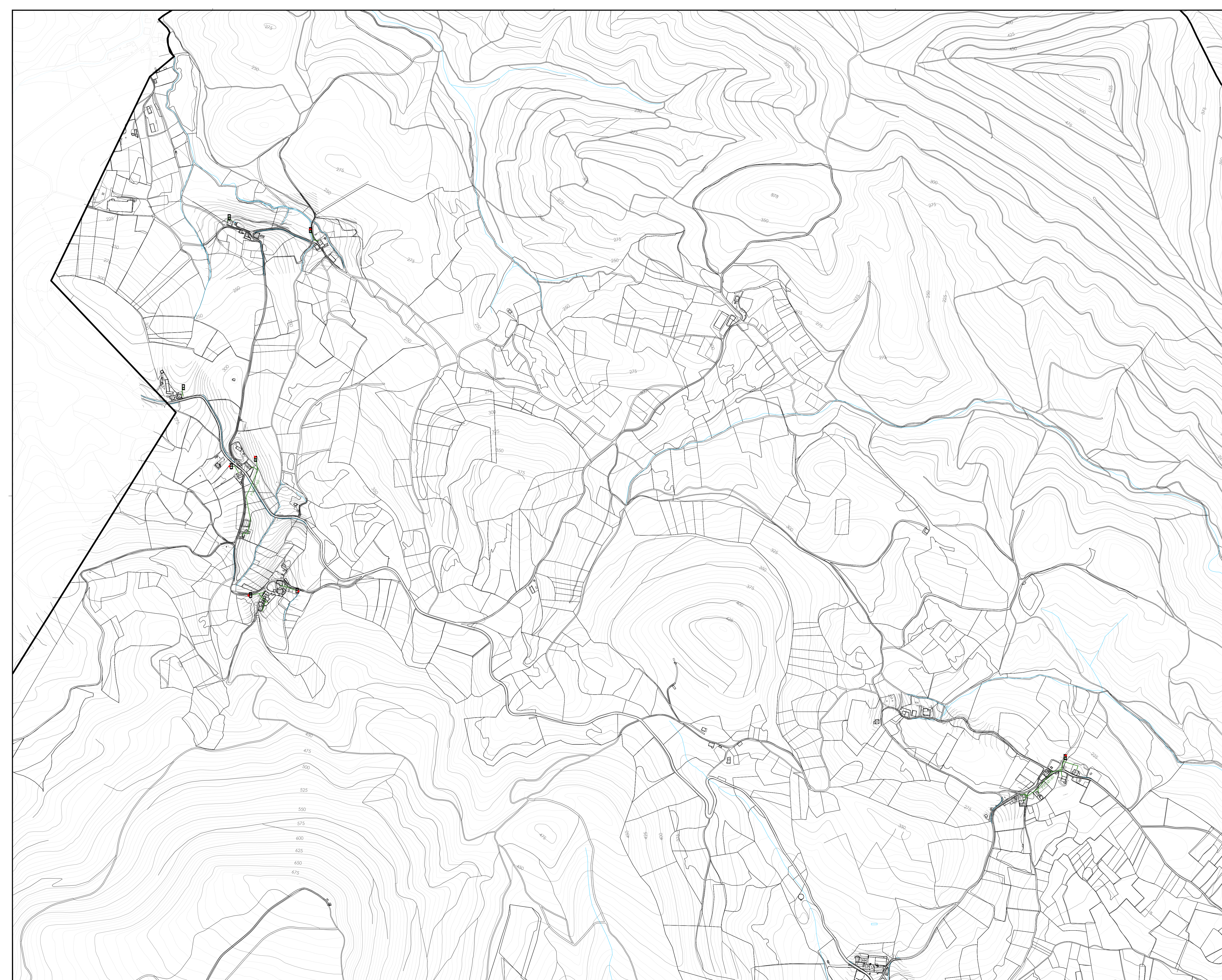
Udalerria Artziniega Udala		Municipio Ayuntamiento de Artziniega	
Udalerriaren kodea 004		INE	
Udalerriaren izena Hiri Antolamenduren Plan Orokorra Plan General de Ordenación Urbana		004	
Planoaren izena AZPIEGITURAK. UR-HORNIDURA INFRAESTRUCTURAS. ABASTECIMIENTO			
Ereterentzia			
Serie I.10	Zenbakia Número 2	Eremua Ámbito C	Arau-mak Rango normativo Informazioa Información
Arau-lanera Carácter normativo		Eskala Escala A1 1/5.000 A3 1/10.000	
Lan-fasea Fase de trabajo		Informazioa Información	
Eredaktore-taldea Equipo redactor			Releberentzia
Paula Amuchategui Moreno Arkitekto iragarlea Arkitekto urbanista C.O.A. 4824			
Jesús Luis Salda Jiménez Arkitekto iragarlea eta ingeniaria Arkitekto urbanista eta ingeniaria C.O.A. 4824			Udalaren erreferentzia Referencia municipal
Kalitate-erantzukizuna Certificación de calidad			
Proiektuaren erreferentzia Referencia proyecto	Berrikuspenen zifra Nº de revisión	Berrikuspenen data Fecha de revisión	Arkitekto zuzendaria Arquitecto director Abokatu zuzendaria Letrado director
0403	1	01-04-2023	Paula Jesús
Egindako Diligencia			Adm. eragilea Acto administrativo
			2023ko apirila abril 2023



EGUNGO UR-HORNIDURA		ABASTECIMIENTO EXISTENTE	
Uraren goi-hornidurarako sarea		Red de abastecimiento en alta	
Artziniegako EUA		ETAP de Artziniega	
Biltegia		Depósito	
Ponpatzea		Bombeo	
Ur-hartunea		Captación	
Ur-hornidurako sarea		Red de baja de abastecimiento	
Ur-hornidurako sarearen diametroa eta materiala		Diámetro y material de la red de abastecimiento	
Ur-hargunea		Acometida de abastecimiento	
Kuxkatia		Arqueta	
Etebizitza-harguneko kuxkatia		Arqueta de acometida a vivienda	
Mozketa-babula		Válvula de corte	
Hutsaren aurkako babula		Válvula de ventosa	
Presioa mantentzeko babula		Válvula reductora	
Ureztatze-ahoa		Boca de riego	
Sute-ahoa		Hidrante	
Ur-iturria		Fuente	
Presio-taldea		Grupo de presión	



Udalerria Artziniega Udala		Municipalidad Ayuntamiento de Artziniega	
Udalerriaren kodea Codigo municipal	004	INE	
Titulua Instrumento		Hiri Antolamenduren Plan Orokorra Plan General de Ordenación Urbana	
Planoaren izena AZPIEGITURAK. UR-HORNIDURA INFRAESTRUKTURAS. ABASTECIMIENTO		Nombre del plano	
Ereterentzia			
Serie Serie	Zenbakia Número	Eremua Ámbito	Arau-makla Rango normativo
I.10	2	D	Informazioa Información
Arau-lanera Carácter normativo		Esкала Escala	Lan-fasea Fase de trabajo
-		A1 1/5.000 A3 1/10.000	Informazioa Información
Eredaktore-taldea		Equipo redactor	
Paula Amuchastegui Moreno Arkitekto iragarlea Arquitecta urbanista C.O.A.U. 2414		Jesús Luis Salda Jiménez Arkitekto iragarlea eta proiektatzailea Arquitecto urbanista y gestor C.O.A.U. 2414	
Kalitate-zurtagiria Referencia proyecto: 0403 Berrimugim. N.º de revisión: 1 Berrimugim. data / Fecha de revisión: 01-04-2023 Arkitekto zuzendaria / Arquitecto director: paula Abokatu zuzendaria / Letrado director: Jesús		Certificación de calidad Egnidua / Acto administrativo: Diligencia Admin. egitura / Acto administrativo: Diligencia	
Data Fecha: 2023ko apirila / abril 2023		Data Fecha: 2023ko apirila / abril 2023	



EGUNGO SANEAMENDUA		SANEAMIENTO EXISTENTE	
Egungo saneamenduko udal-sarea		Red municipal de saneamiento existente	
Egungo saneamendu-sarearen materiala eta diametroa		Diámetro y material de la red de saneamiento existente	
Saneamenduko hartunea		Acometida de saneamiento	
Saneamendu-putzua		Pozo de saneamiento	
Egungo putzu septikoa		Pozo séptico existente	
Ur beltzen sareko isurketa-puntua		Punto de vertido de la red de fecales	

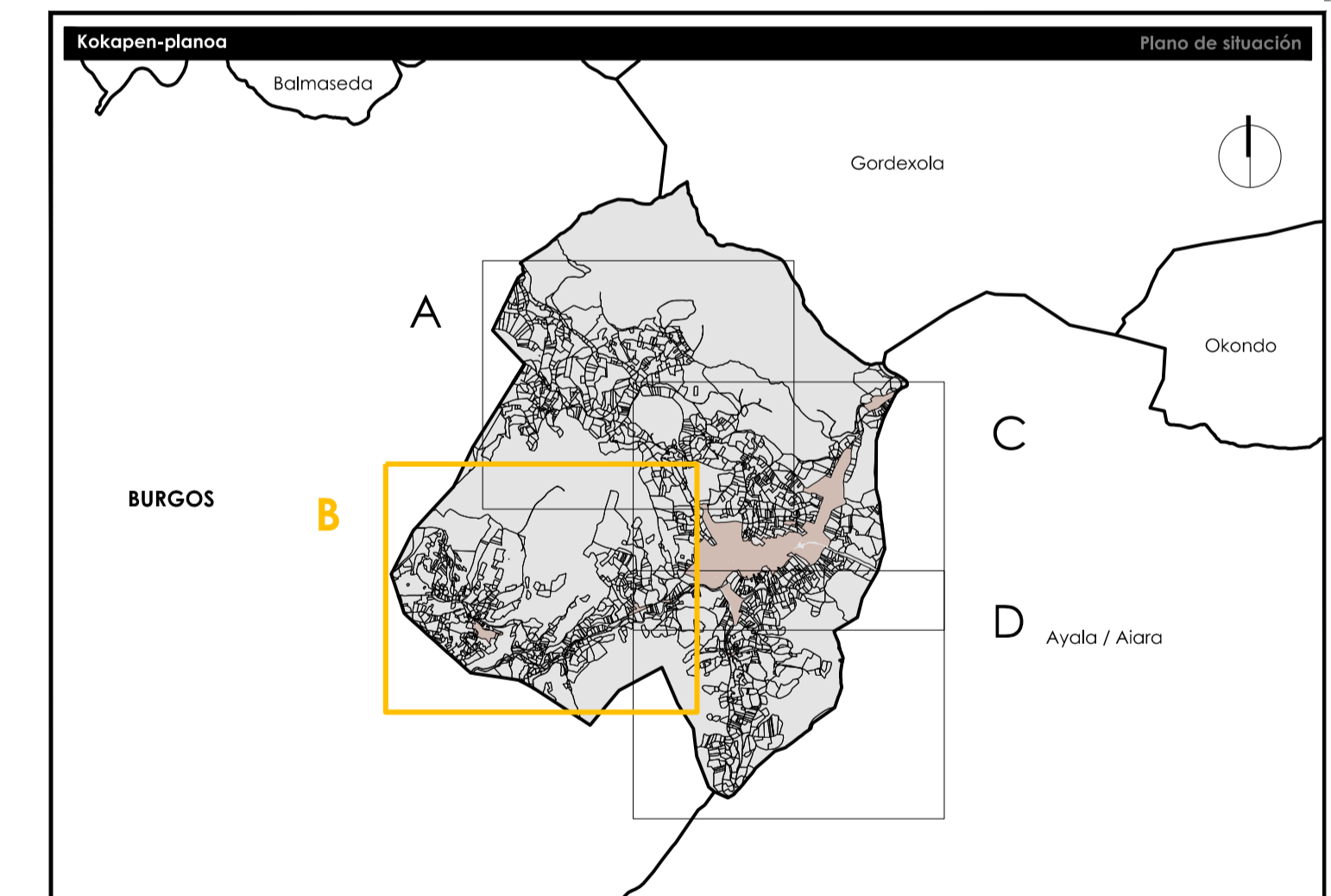
EGUNGO EURI-URAK		PLUVIALES EXISTENTE	
Euri-uren egungo sarea		Red de pluviales existente	
Euri-uren egungo sarearen diametroa eta materiala		Diámetro y material de la red de pluviales existente	
Euri-uren hartunea		Acometida de pluviales	
Euri-uren egungo kuxkafila		Arqueta de pluviales existente	
Euri-uren egungo hustubidea		Sumidero de pluviales existente	
Euri-uren sareko isurketa-puntua		Punto de vertido de la red de pluviales	



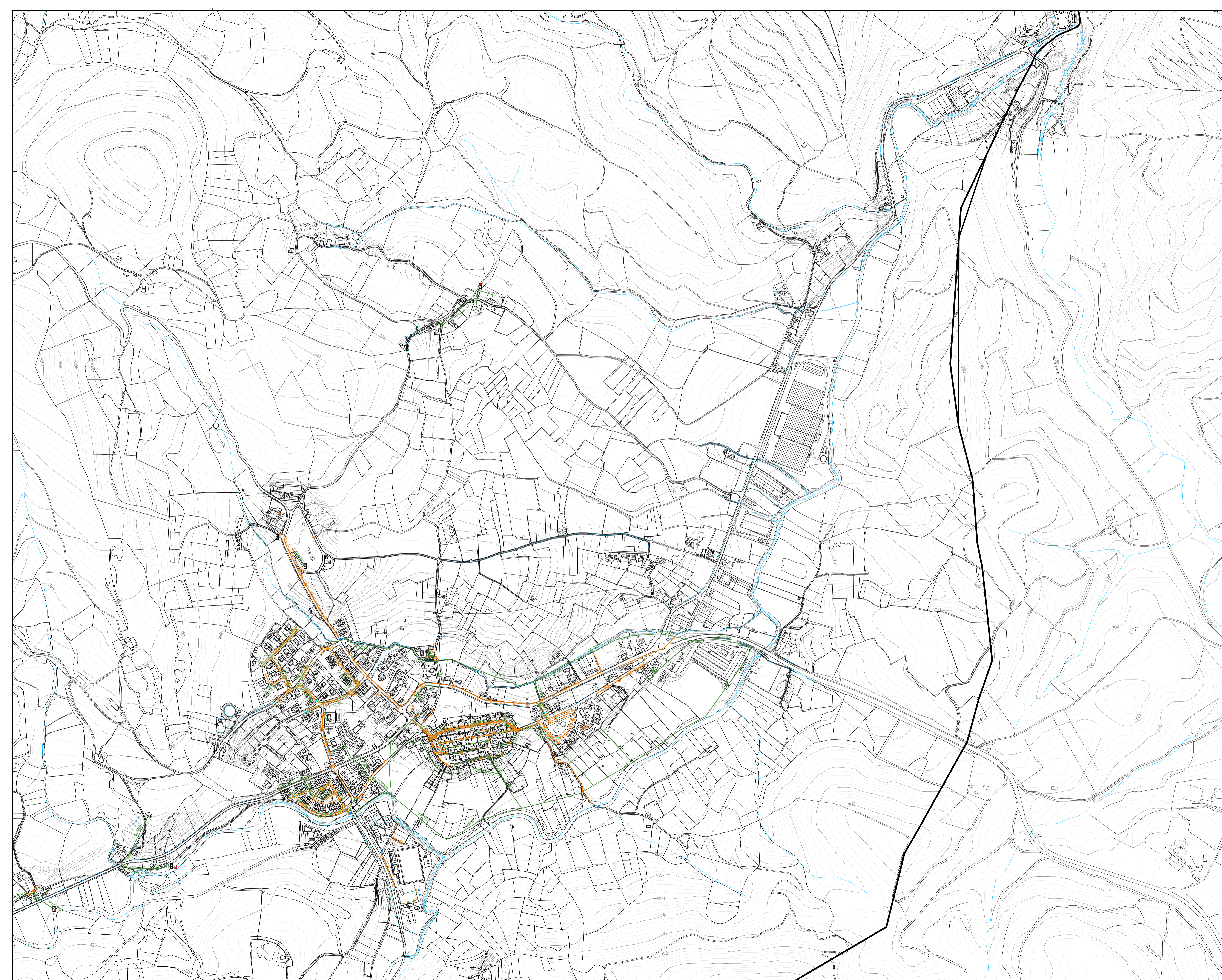
Udalerria		Municipio	
Artziniega Udala		Ayuntamiento de Artziniega	
Udalerriaren kodea	004	INE	
Udalerriaren kodea	Hiri Antolamenduren Plan Orokorra		
Yerria	Plan General de Ordenación Urbana		
Planoaren izena		Nombre del plano	
AZPIEGITURAK. SANEAMENDUA ETA EURI-URAK		INFRAESTRUCTURAS. SANEAMIENTO Y PLUVIALES	
Ereterentzia			
Seriea	Zenbakia	Eremua	Aratu-mota
1.10	3	A	Informazioa
Eskala		Eskala	
A1 1/5.000		A3 1/10.000	
Lan-losa		Lan-losa	
Informazioa		Informazioa	
Eredaktore-taldeak		Equipo redactor	
Paula Amuchastegui Moreno Arkitekto buruzagia Arkitekto urbanista CICAP-ko kidea			
Jesús Luis Sola Jiménez Arkitekto buruzagia eta kooperatza Arkitekto urbanista eta paisajista CICAP-ko kidea		Udalaren enbretzeratza Referentzia municipal	
Kalitate-zurtagia		Certificación de calidad	
Proiektuaren erreferentzia	Berrikuspen-zk.	Berrikuspen-data	Arloko zuzendaria
Referentzia proiektua	Nº de revisión	Fecha de revisión	Abokatu zuzendaria
0403	1	01-04-2023	Leñado director
Egindakoa		Egindakoa	
Diligentzia		Diligentzia	
Admin. egindakoa		Admin. egindakoa	
Acto administrativo		Acto administrativo	
2023ko apirila		2023ko apirila	
0403		0403	



EGUNGO SANEAMENDUA		SANEAMIENTO EXISTENTE	
Egungo saneamenduko udal-sareak		Red municipal de saneamiento existente	
Egungo saneamendu-sarearen materiala eta diametroa		Diámetro y material de la red de saneamiento existente	
Saneamenduko hartunea		Acometida de saneamiento	
Saneamendu-putzua		Pozo de saneamiento	
Egungo putzu septikoa		Pozo séptico existente	
Ur beltzen sareko isurketa-puntua		Punto de vertido de la red de fecales	
EGUNGO EURI-URAK		PLUVIALES EXISTENTE	
Euri-uren egungo sarea		Red de pluviales existente	
Euri-uren egungo sarearen diametroa eta materiala		Diámetro y material de la red de pluviales existente	
Euri-uren hartunea		Acometida de pluviales	
Euri-uren egungo kuxkaflia		Arqueta de pluviales existente	
Euri-uren egungo hustubidea		Sumidero de pluviales existente	
Euri-uren sareko isurketa-puntua		Punto de vertido de la red de pluviales	

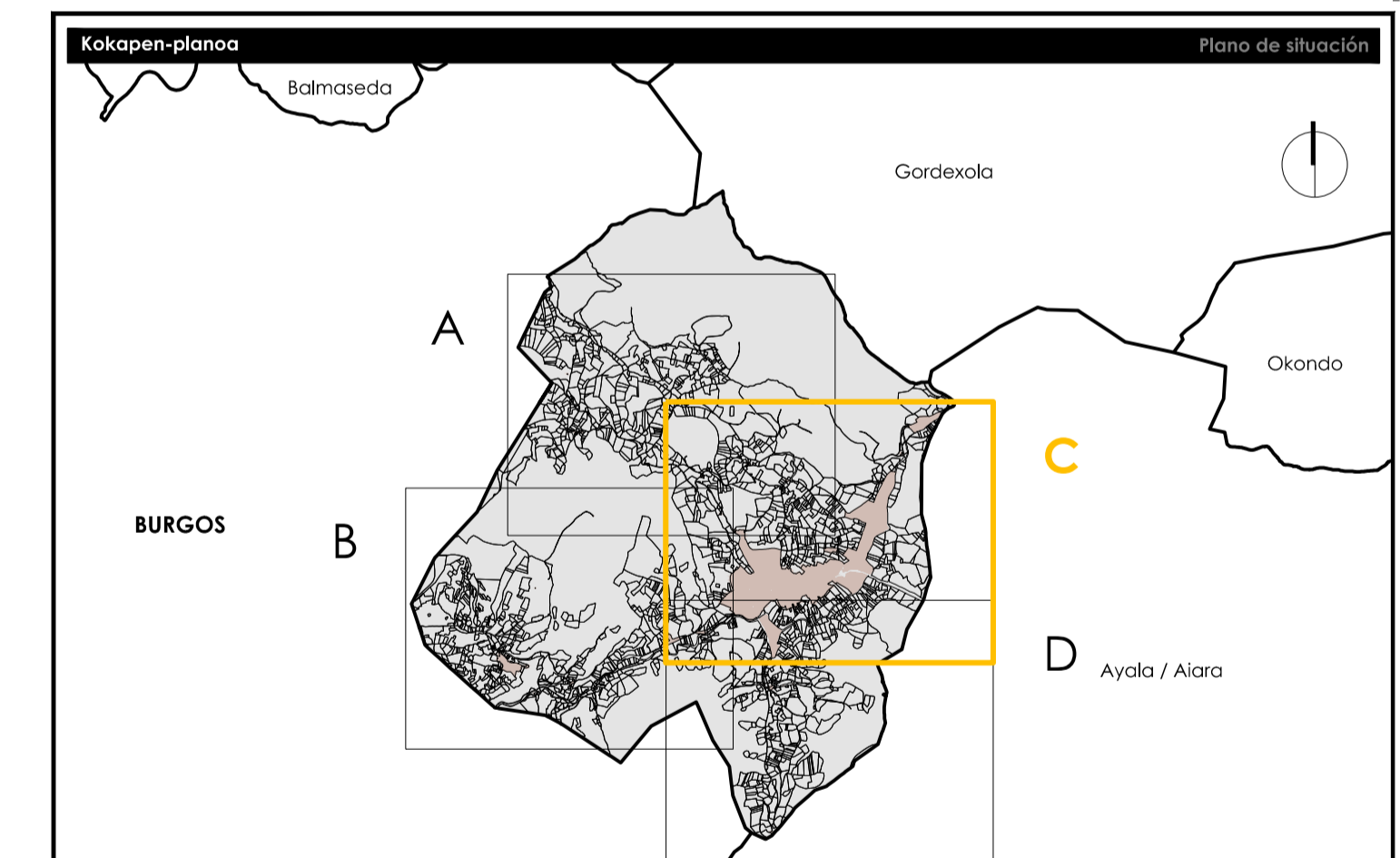


Udalentzia		Municipalidad	
Artziniega Udala		Ayuntamiento de Artziniega	
Udalaren katea	004	INE	
Udalaren katea	Hiri Antolamenduren Plan Orokorra		
Udalaren katea	Plan General de Ordenación Urbana		
Planoaren izena		Nombre del plano	
AZPIEGITURAK. SANEAMENDUA ETA EURI-URAK		INFRAESTRUCTURAS. SANEAMIENTO Y PLUVIALES	
Erederentzia			
Serie	Zenbakia	Eremua	Arzu-mota
I.10	3	B	Informazioa
Eskala		Eskala	
A1 1/5.000		A3 1/10.000	
Lan-lasoa		Lan-lasoa	
Informazioa		Informazioa	
Eredaktore-taldeak		Equipo redactor	
estudio de renovación		Arquitecto	
Paula Amuchatagü Moreno		Jesús Luis Salda Jiménez	
Arquitecta titulada		Arquitecto titulado	
C.O.A.R. 1024		C.O.A.R. 241	
Batasuna		Batasuna	
04/04/2023		04/04/2023	
Kaltate-azterketa		Certificación de calidad	
Proiektuaren erreferentzia	Berrikuspen-az. / Nº de revisión	Berrikuspen-data / Fecha de revisión	Arkiektu-azterketa / Abokatuz azterketa
0403	1	01-04-2023	Paula Salda
Egindako / Diligencia		Admin. egindako / Acto administrativo	
2023ko apirila / abril 2023			

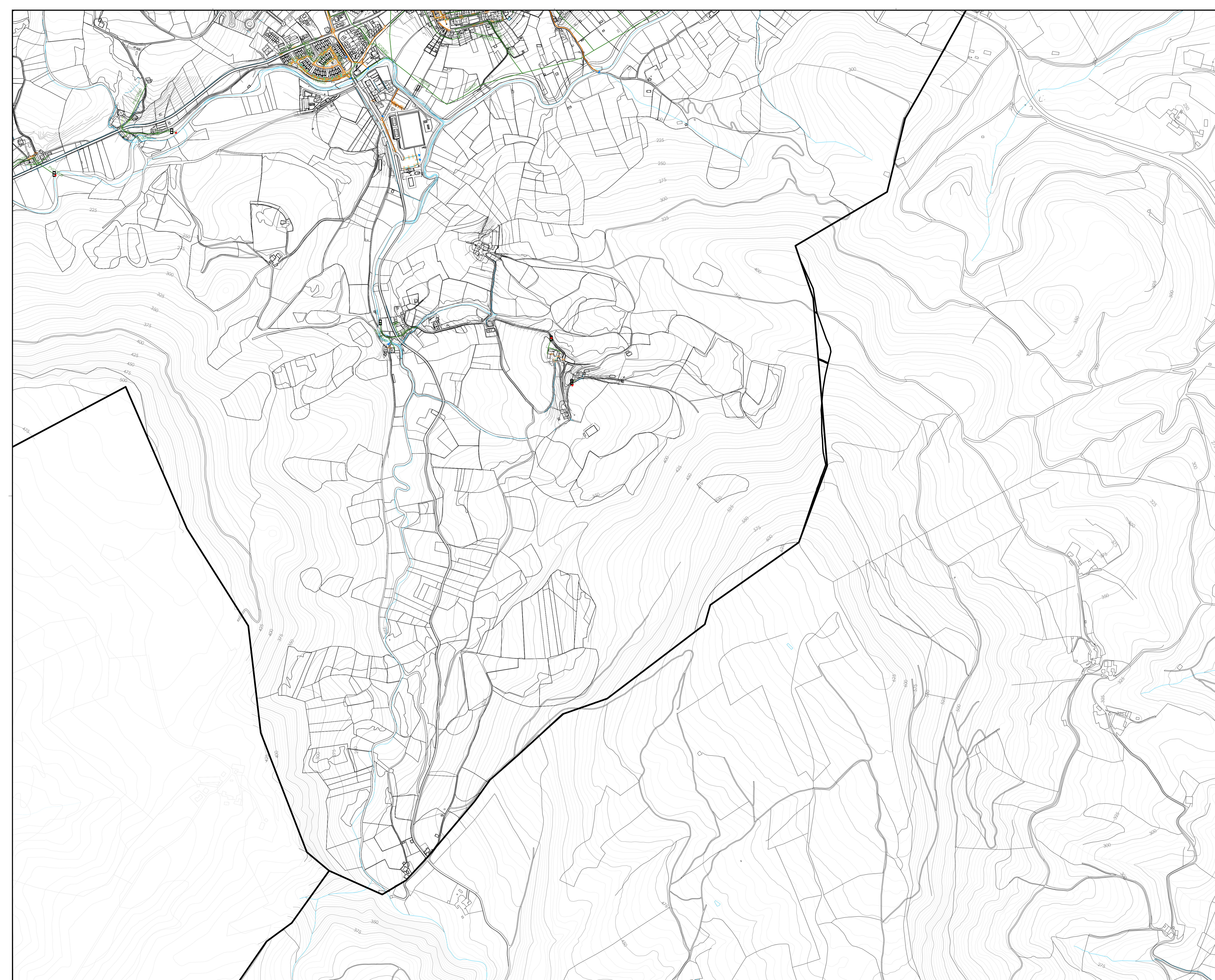


EGUNGO SANEAMENDUA		SANEAMIENTO EXISTENTE	
Egungo saneamenduko udal-sareak		Red municipal de saneamiento existente	
Egungo saneamendu-sarearen materiala eta diametroa		Diámetro y material de la red de saneamiento existente	
Saneamenduko hartunea		Acometida de saneamiento	
Saneamendu-putzua		Pozo de saneamiento	
Egungo putzu septikoa		Pozo séptico existente	
Ur beltzen sareko isurketa-puntua		Punto de vertido de la red de fecales	

EGUNGO EURI-URAK		PLUVIALES EXISTENTE	
Euri-uren egungo sareak		Red de pluviales existente	
Euri-uren egungo sarearen diametroa eta materiala		Diámetro y material de la red de pluviales existente	
Euri-uren hartunea		Acometida de pluviales	
Euri-uren egungo kuxkaflia		Arqueta de pluviales existente	
Euri-uren egungo hustubidea		Sumidero de pluviales existente	
Euri-uren sareko isurketa-puntua		Punto de vertido de la red de pluviales	



Udalentzia		Municipio	
Artziniega Udala		Ayuntamiento de Artziniega	
Udalentzaren katea	004	INE	
Udalentzaren kateak	Hiri Antolamenduren Plan Orokorra		
Udalentzaren kateak	Plan General de Ordenación Urbana		
Planoaren izena			
AZPIEGITURAK, SANEAMENDUA ETA EURI-URAK			
INFRAESTRUCTURAS, SANEAMIENTO Y PLUVIALES			
Erederentzia			
Seriea	Zenbakia	Eremua	Aratu-makia
1.10	3	C	Informazioa
Eskala		Lan-fasea	
A1 1/5.000		Informazioa	
A3 1/10.000		Informazioa	
Erederentzia-taldea			
Equipo redactor			
Paula Amuchastegui Moreno Arkitekto nagusia Arkitekto urbanista C.O.A. 2414			
Jesús Luis Salda Jiménez Arkitekto nagusia eta kooperatzailea Arkitekto urbanista eta paisajista C.O.A. 2414			
Kalitate-azterketa Certificación de calidad			
Proiektuaren erreferentzia	Berrikuspen zikloa	Berrikuspen data	Egindako data
Referentzia proiektua	Nº de revisión	Fecha de revisión	Fecha de emisión
0403	1	01-04-2023	2023ko apirila
Arteketa zuzendaria Arquitecto director			Admin. eragilea Acto administrativo
Abokatu zuzendaria Letrado director			Admin. eragilea Acto administrativo
Ingegnieroa Ingeniero			Admin. eragilea Acto administrativo
Ingegnieroa Ingeniero			Admin. eragilea Acto administrativo

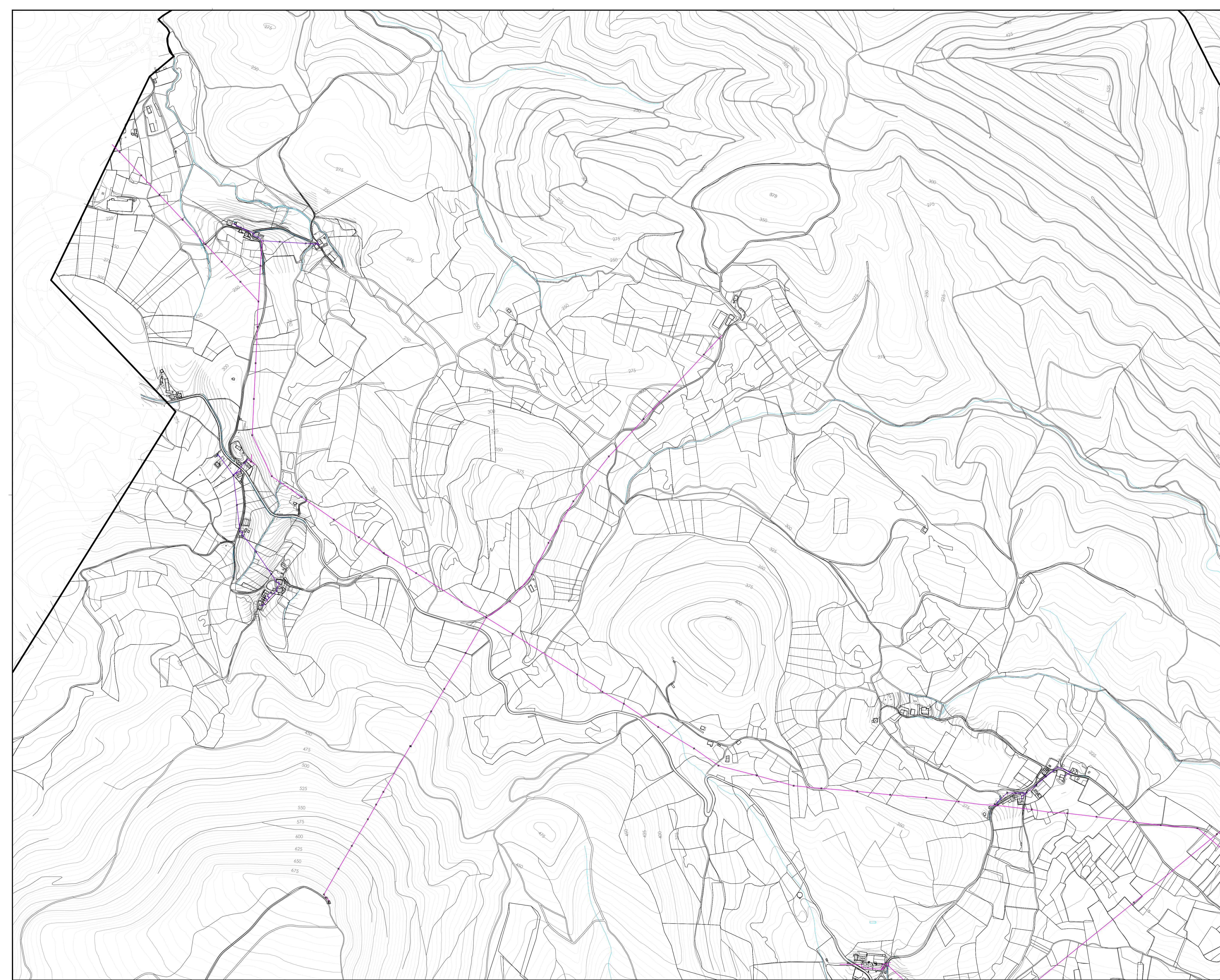


EGUNGO SANEAMENDUA		SANEAMIENTO EXISTENTE	
Egungo saneamenduko udal-sarea		Red municipal de saneamiento existente	
Egungo saneamendu-sarearen materiala eta diametroa		Diámetro y material de la red de saneamiento existente	
Saneamenduko hartunea		Acometida de saneamiento	
Saneamendu-putzua		Pozo de saneamiento	
Egungo putzu septikoa		Pozo séptico existente	
Ur beltzen sareko isurketa-puntua		Punto de vertido de la red de fecales	

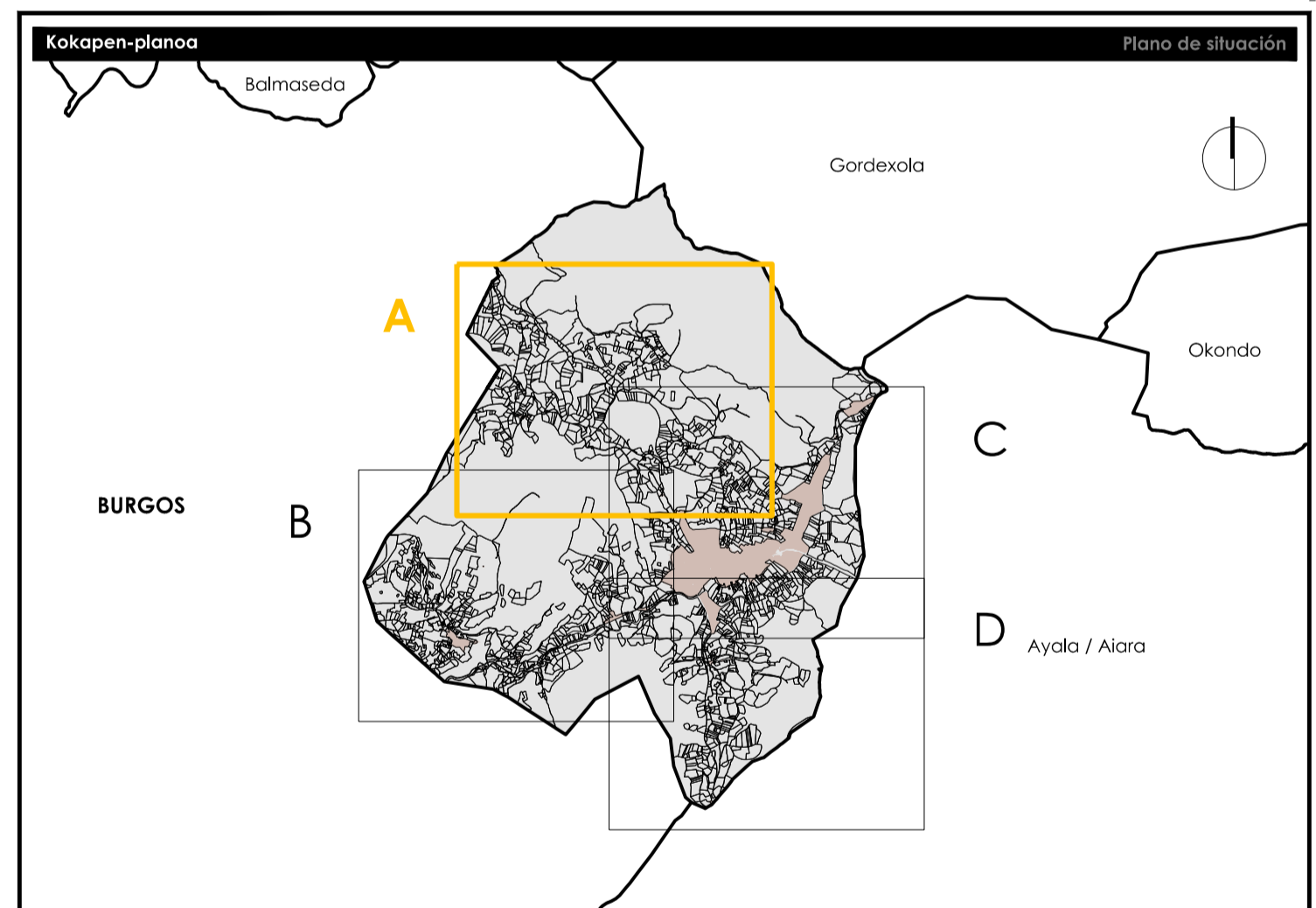
EGUNGO EURI-URAK		PLUVIALES EXISTENTE	
Euri-uren egungo sarea		Red de pluviales existente	
Euri-uren egungo sarearen diametroa eta materiala		Diámetro y material de la red de pluviales existente	
Euri-uren hartunea		Acometida de pluviales	
Euri-uren egungo kuxkafla		Arqueta de pluviales existente	
Euri-uren egungo hustubidea		Sumidero de pluviales existente	
Euri-uren sareko isurketa-puntua		Punto de vertido de la red de pluviales	



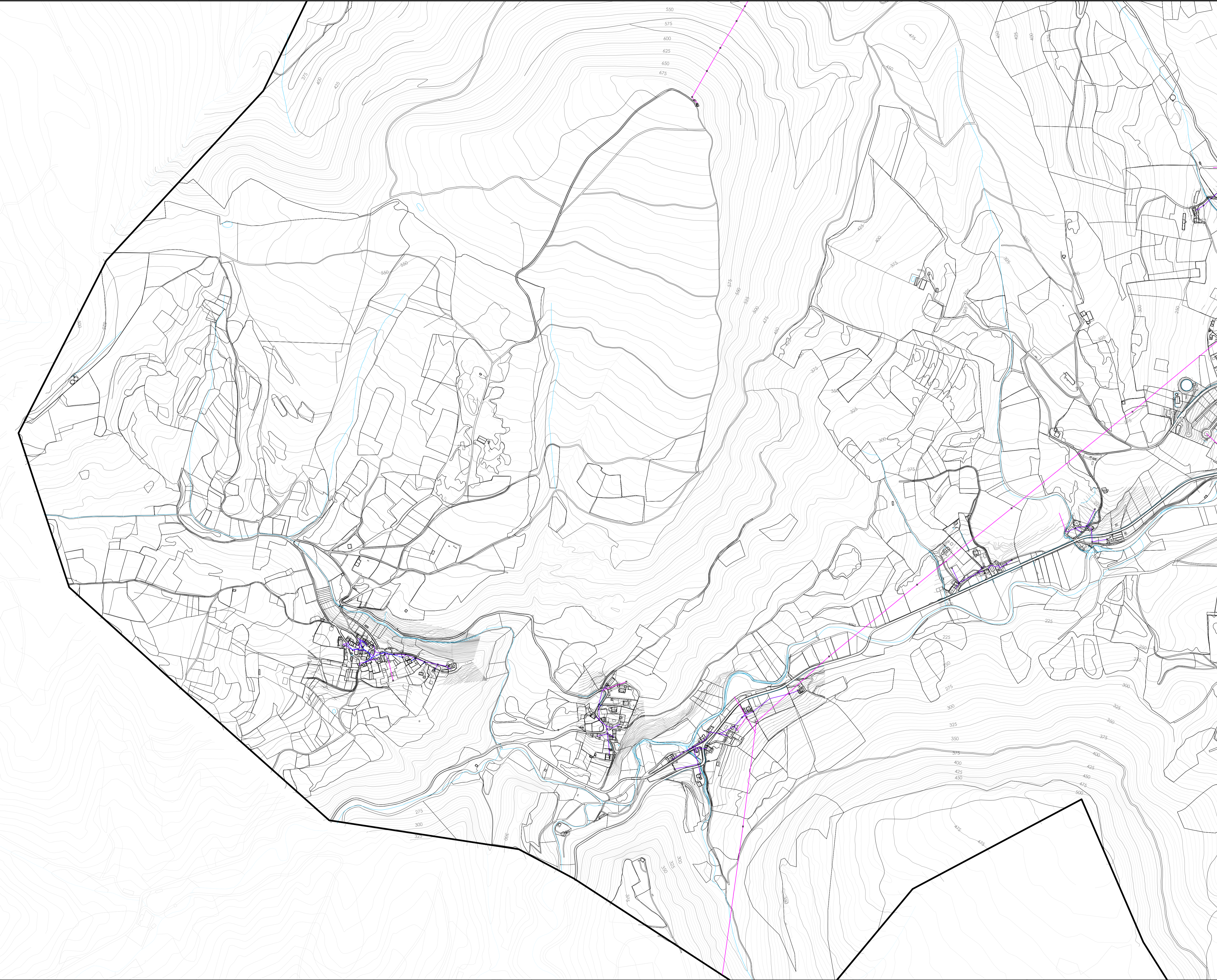
Udalerria		Municipio	
Artziniega Udala		Ayuntamiento de Artziniega	
Udalerriaren kodea	004	INE	
Udalerriaren koodea	Hiri Antolamenduren Plan Orokorra		
Udalerriaren izena	Plan General de Ordenación Urbana		
Planoaren izena			
Nombre del plano			
AZPIEGITURAK. SANEAMENDUA ETA EURI-URAK			
INFRAESTRUCTURAS. SANEAMIENTO Y PLUVIALES			
Erreferentzia			
Seriea	Zenbakia	Erremua	Aratu-mota
Serie	Número	Ámbito	Rango normativo
I.10	3	D	Informazioa
Informazioa		Aratu-lizena	Esкала
Información		Carácter normativo	Escala
Información		A1 1/5.000	Lan-lasoa
Información		A3 1/10.000	Fase de trabajo
Información		Información	
Erredaktore-taldeak			
Equipo redactor			
estudio de renovación			
<p>Paula Amuchastegui Moreno Arketeta burua Arquitecta urbana C.O.A. 241</p>			
<p>Jesús Luis Salas Jiménez Arketeta burua eta kooperatzailea Arquitecto urbano y geógrafo C.O.A. 241</p>			
<p>Basurak: 0403 Seriea: 1 Udalerria: Artziniega</p>			
Kalitate-zurtagiria			
Certificación de calidad			
Proiektuaren erreferentzia	Berrikuspen-az. Nº de revisión	Berrikuspen-data / Fecha de revisión	Arketeta zuzendaria / Arquitecto director
Referentzia proiektua	1	01-04-2023	Paula
Abokatu zuzendaria / Abogado titular		Egindakoa / Acto administrativo	
Jesús		Diligencia	
Data / Fecha		2023ko apirila / abril 2023	



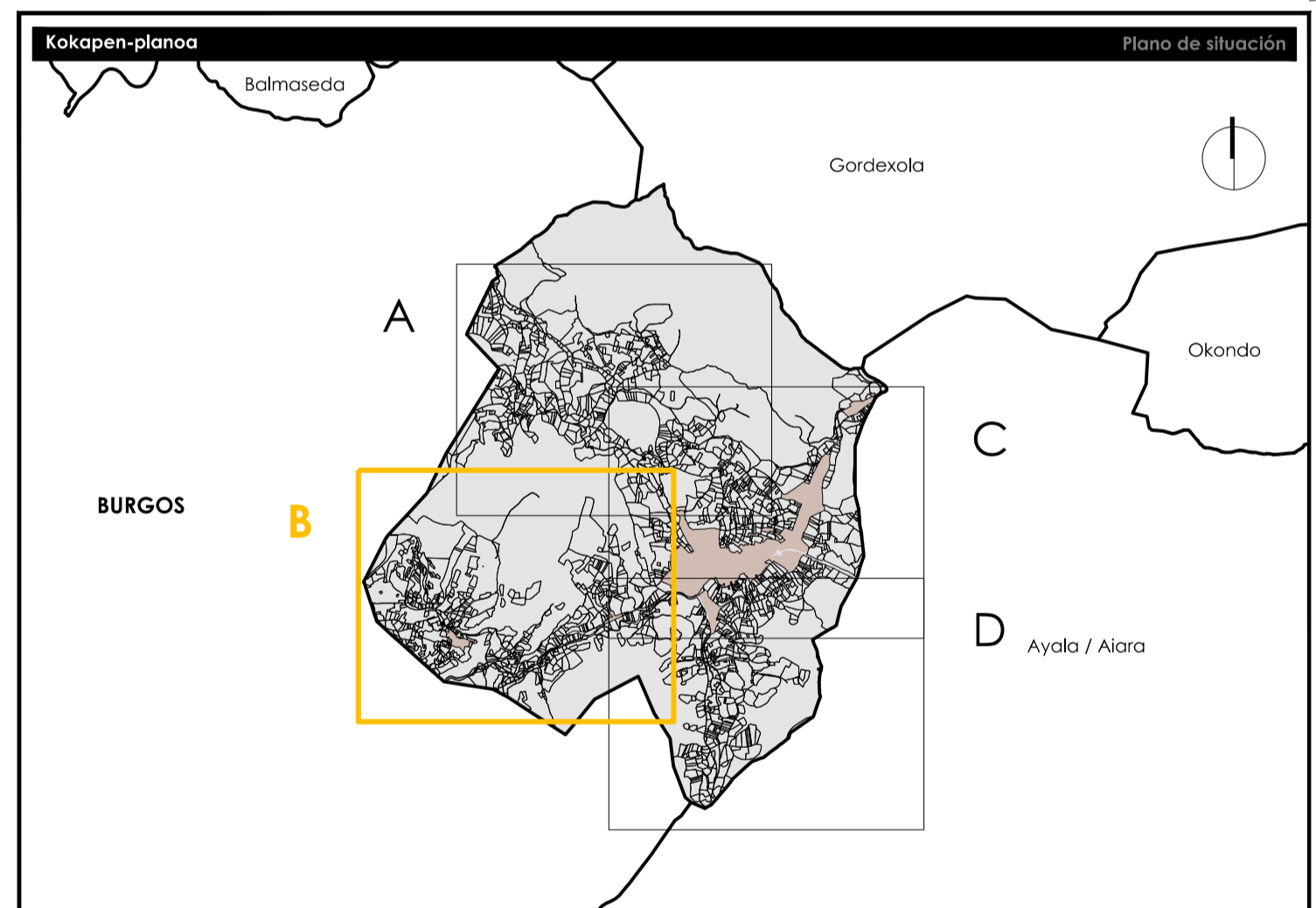
EGUNGO ENERGIA SAREA		RED DE ENERGÍA EXISTENTE	
Aireko goi-tentsioko energia sarea		Red de energía de Alta Tensión aérea	
Lur azpiko goi-tentsioko energia sarea		Red de energía de Alta Tensión subterránea	
Aireko behe-tentsioko energia sarea		Red de energía baja tensión (BT) aérea	
Lur azpiko behe-tentsioko energia sarea		Red de energía BT subterránea	
Bezeroaren lineako energia sarea		Red de energía línea de cliente	
Ereregistro-kutakia		Arqueta de registro	
Transformazio-zentroa		Centro de transformación	
Zurezko euskarria		Apoyo de madera	
Euskarri metalikoa		Apoyo metálico	



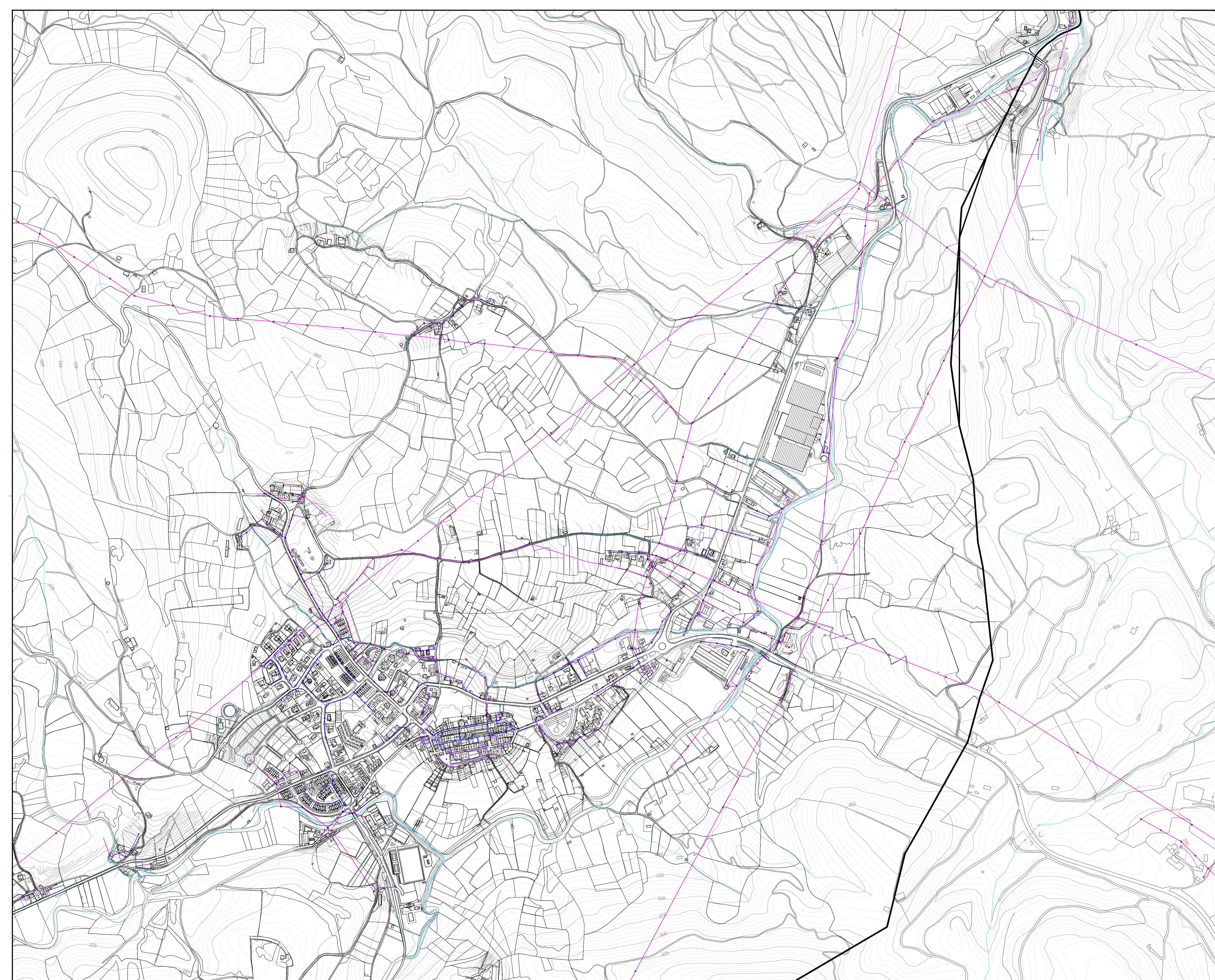
Udalerria Artziniega Udala		Municipalidad Ayuntamiento de Artziniega															
Udalerriaren kodea 004		INE															
Titulazio Hiri Antolamenduren Plan Orokorra Plan General de Ordenación Urbana		Nombre del plano															
Planoaren izena AZPIEGITURAK. ENERGIA INFRAESTRUCTURAS. ENERGÍA		Referentzia															
<table border="1"> <thead> <tr> <th>Seria</th> <th>Zenbakia</th> <th>Eremua</th> <th>Araz-mota</th> <th>Araz-izena</th> <th>Eskaia</th> <th>Lan-izena</th> </tr> </thead> <tbody> <tr> <td>I.10</td> <td>4</td> <td>A</td> <td>Informazioa Información</td> <td></td> <td>A1 1/5.000 A3 1/10.000</td> <td>Informazioa Información</td> </tr> </tbody> </table>				Seria	Zenbakia	Eremua	Araz-mota	Araz-izena	Eskaia	Lan-izena	I.10	4	A	Informazioa Información		A1 1/5.000 A3 1/10.000	Informazioa Información
Seria	Zenbakia	Eremua	Araz-mota	Araz-izena	Eskaia	Lan-izena											
I.10	4	A	Informazioa Información		A1 1/5.000 A3 1/10.000	Informazioa Información											
Eredaktore-taldeak Equipo redactor																	
Paula Amuchataga Moreno Arkieito zuzendaria Arquitecta titulara C.O.A. 2474		Jesús Luis Sola Jiménez Arkieito zuzendaria Arquitecto titulara y gerente Asociación urbanista y geógrafo R.C.A. 2471															
Kalitate-azterketa		Certificación de calidad															
Proiektuaren erreferentzia	Berrikuspen-ik.	Berrikuspen-data	Aktibitate zuzendaria	Abokatu zuzendaria	Egnidutza	Admin-egitura	Data										
Referentzia proiektua	Nº de berrikuspen	Fecha de berrikuspen	Arkieito zuzendaria	Lanburu zuzendaria	Diligentzia	Acto administrativo	2023ko apirila abril 2023										
0403	1	01-04-2023	Paula	Jesús													



EGUNGO ENERGIA SAREA		RED DE ENERGÍA EXISTENTE	
Aireko goi-tentsioko energia sarea		Red de energia de Alta Tensión aérea	
Lur azpiko goi-tentsioko energia sarea		Red de energia de Alta Tensión subterránea	
Aireko behe-tentsioko energia sarea		Red de energia baja tensión (BT) aérea	
Lur azpiko behe-tentsioko energia sarea		Red de energia BT subterránea	
Bezeroaren lineako energia sarea		Red de energia linea de cliente	
Eregistro-kutxak		Arqueta de registro	
Transformazio-zentroa		Centro de transformación	
Zurezko euskarria		Apoyo de madera	
Euskarri metalikoa		Apoyo metálico	



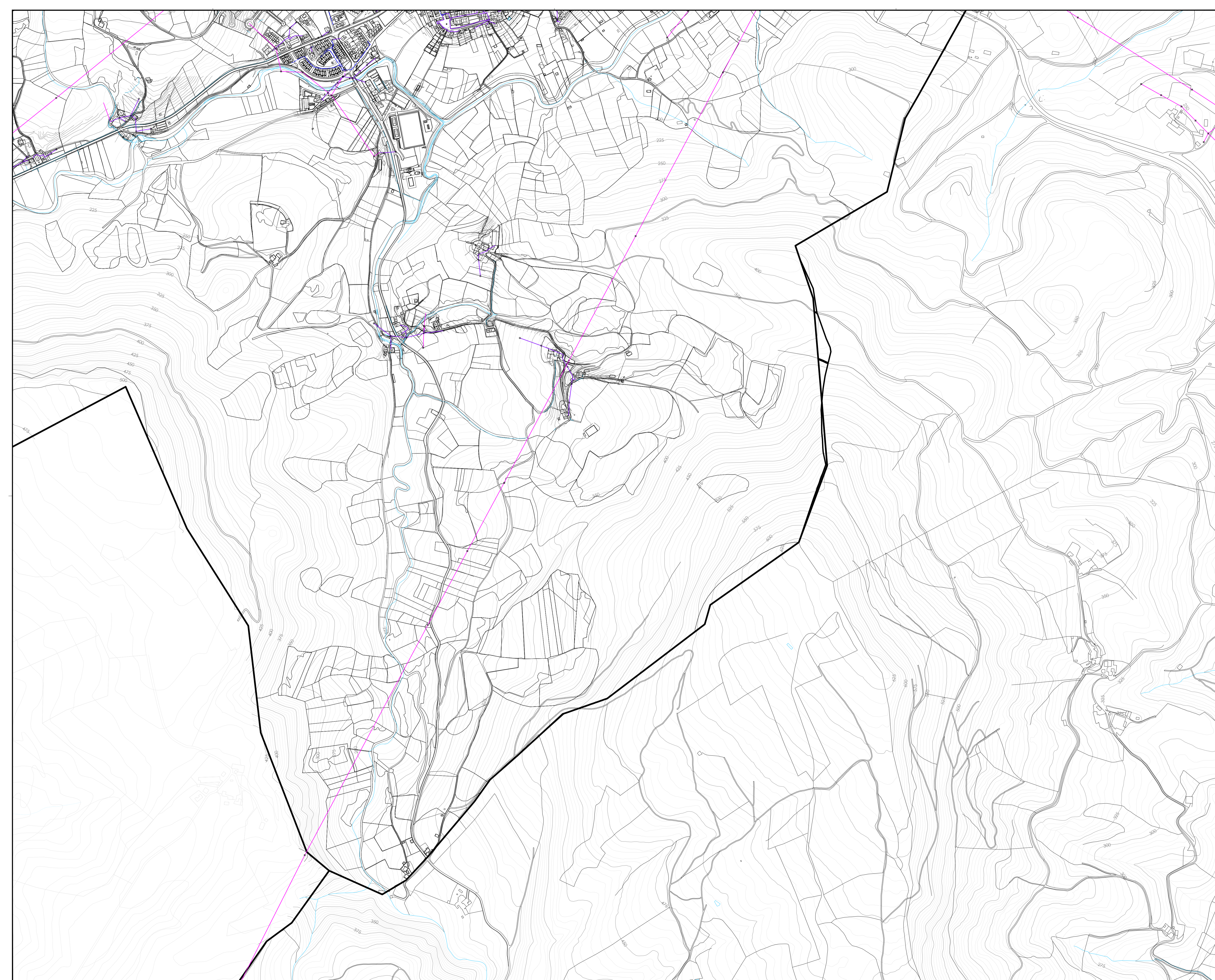
Udaleria		Municipalidad																																				
Artziniega Udala		Ayuntamiento de Artziniega																																				
Udalaren kodea	004	INE																																				
Udalaren izena	Hiri Antolamenduren Plan Orokorra																																					
Udalaren izena	Plan General de Ordenación Urbana																																					
Planoaren izena																																						
AZPIEGITURAK. ENERGIA																																						
INFRAESTRUKTURAS. ENERGIA																																						
Erreferentzia		Referencia																																				
Seria	Zenbakia	Eremua	Arzu-mota																																			
I.10	4	B	Informazioa																																			
Eskala		Escala																																				
A1 1/5.000		A3 1/10.000																																				
Lan-fasea		Fase de trabajo																																				
Informazioa		Información																																				
Erredaktore-taldearen izena																																						
Equipo redactor																																						
estudio de renovación																																						
Paula Amuchataga Moreno Arkitekto nagusia Arkitekto urbanista C.O.A. 4024		Jesús Luis Sola Jiménez Arkitekto laguntzaile eta proiektatzaile Arkitekto urbanista eta geografo C.O.A. 2471																																				
<table border="1"> <thead> <tr> <th colspan="2">Kalkulatu egindakoak</th> <th colspan="2">Certificación de calidad</th> <th colspan="1">Data</th> </tr> <tr> <th>Proiektuaren erreferentzia</th> <th>Berrikuspen-№</th> <th>Berrikuspen-data</th> <th>Aktibitate zuzendaria</th> <th>Abokatatu zuzendaria</th> </tr> <tr> <th>Referencia proyecto</th> <th>Nº de revisión</th> <th>Fecha de revisión</th> <th>Arquitecto director</th> <th>Letrado director</th> </tr> </thead> <tbody> <tr> <td>0403</td> <td>1</td> <td>01-04-2023</td> <td>Paula</td> <td>Jesús</td> </tr> <tr> <td colspan="4">Egindakoak</td> <td>Administrazioa</td> </tr> <tr> <td colspan="4">Diligentzia</td> <td>Acto administrativo</td> </tr> <tr> <td colspan="4">2023ko apirila</td> <td>04/2023</td> </tr> </tbody> </table>				Kalkulatu egindakoak		Certificación de calidad		Data	Proiektuaren erreferentzia	Berrikuspen-№	Berrikuspen-data	Aktibitate zuzendaria	Abokatatu zuzendaria	Referencia proyecto	Nº de revisión	Fecha de revisión	Arquitecto director	Letrado director	0403	1	01-04-2023	Paula	Jesús	Egindakoak				Administrazioa	Diligentzia				Acto administrativo	2023ko apirila				04/2023
Kalkulatu egindakoak		Certificación de calidad		Data																																		
Proiektuaren erreferentzia	Berrikuspen-№	Berrikuspen-data	Aktibitate zuzendaria	Abokatatu zuzendaria																																		
Referencia proyecto	Nº de revisión	Fecha de revisión	Arquitecto director	Letrado director																																		
0403	1	01-04-2023	Paula	Jesús																																		
Egindakoak				Administrazioa																																		
Diligentzia				Acto administrativo																																		
2023ko apirila				04/2023																																		



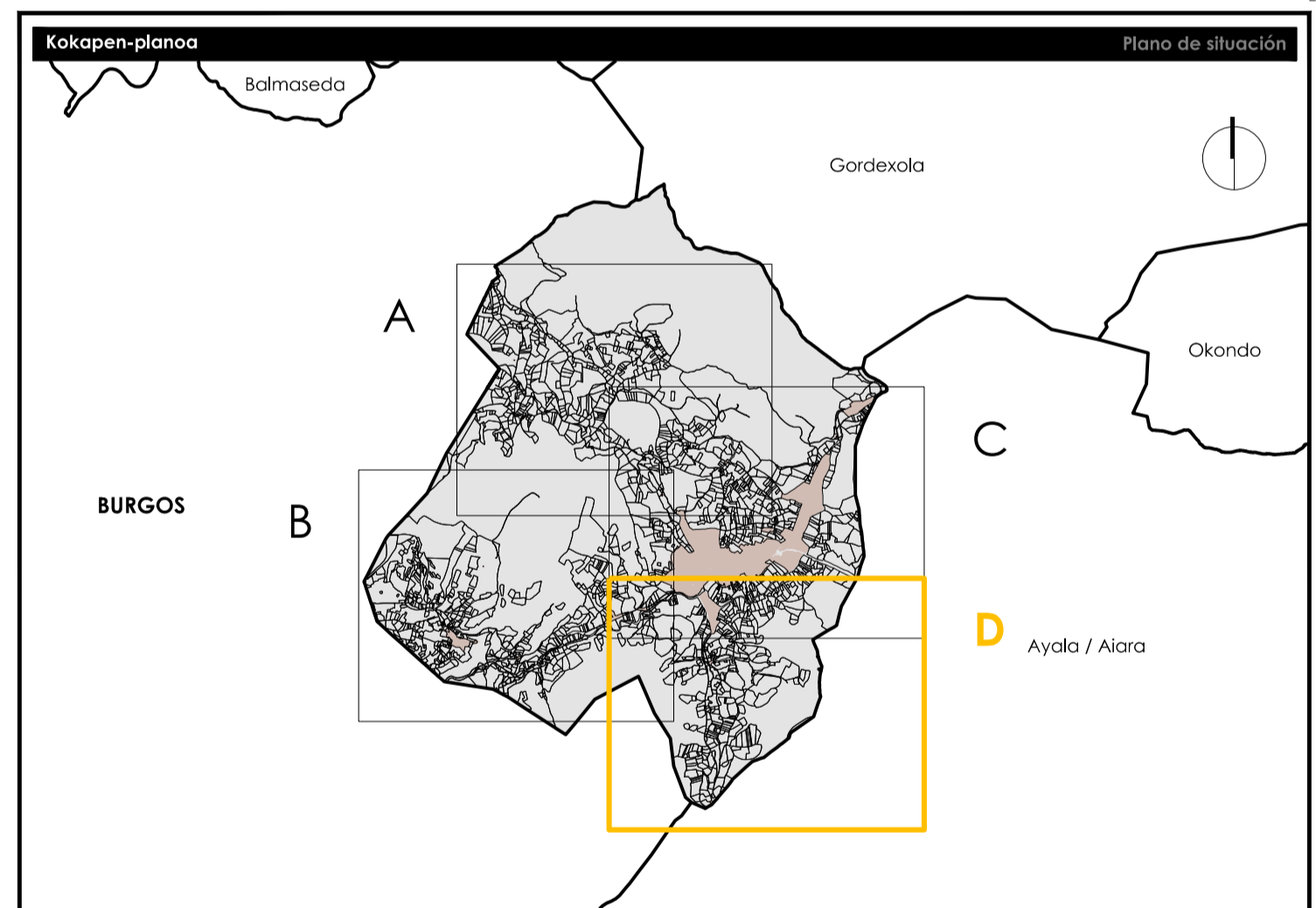
EGUNGO ENERGIA SAREA		RED DE ENERGÍA EXISTENTE	
Aireko goi-tentsioko energia sarea		Red de energía de Alta Tensión aérea	
Lur azpiko goi-tentsioko energia sarea		Red de energía de Alta Tensión subterránea	
Aireko behe-tentsioko energia sarea		Red de energía baja tensión (BT) aérea	
Lur azpiko behe-tentsioko energia sarea		Red de energía BT subterránea	
Bezeroaren lineako energia sarea		Red de energía línea de cliente	
Eregistro-kutxak		Arqueta de registro	
Transformazio-zentroa		Centro de transformación	
Zurezko euskarria		Apoyo de madera	
Euskarri metalikoa		Apoyo metálico	



Udalerria Artziniega Udala		Municipalidad Ayuntamiento de Artziniega	
Udalerriaren kodea Código municipal		004 INE	
Titulazio Instrumentación		Hiri Antolamenduren Plan Orokorra Plan General de Ordenación Urbana	
Planaren izena		Nombre del plano	
AZPIEGITURAK. ENERGIA INFRAESTRUCTURAS. ENERGÍA			
Ereterentzia			
Seriea Serie	Zenbakia Número	Eremua Ámbito	Aratu-maila Rango normativo
I.10	4	C	Aratu-azalera Carácter normativo
		Informazioa Información	Esкала Escala
			A1 1/5.000 A3 1/10.000
			Informazioa Información
Eredaktore-taldea			
estudio de renovación		Equipo redactor	
Paula Amuchastegui Moreno Ardatz-erregidaria Arquitecta urbanista C.O.A. 4424		Jesus Luis Sola Jimenez Ardatz-erregidaria eta gobernatzailea Arquitecto urbanista y gerente C.O.A. 4424	
Kalitate-estragia		Certificación de calidad	
Proiektuaren erreferentzia Referencia proyecto	Berrikuspen-№. Nº de revisión	Berrikuspen-data Fecha de revisión	Aktibitate zuzendaria Arquitecto director
0403	1	01-04-2023	Abokatu zuzendaria Letrado director
		Itxura Diseño	Egindakoa Diligencia
		Itxura Diseño	Admin-egitzaia Acto administrativo
			Data Fecha
			2023ko apirila abril 2023



- EGUNGO ENERGIA SAREA**
- Aireko goi-tentsioko energia sarea
 - Lur azpiko goi-tentsioko energia sarea
 - Aireko behe-tentsioko energia sarea
 - Lur azpiko behe-tentsioko energia sarea
 - Bezeroaren lineako energia sarea
 - Eregistro-kutxakia
 - Transformazio-zentroa
 - Zurezko euskarria
 - Euskarri metalikoa
- RED DE ENERGÍA EXISTENTE**
- Red de energía de Alta Tensión aérea
 - Red de energía de Alta Tensión subterránea
 - Red de energía baja tensión (BT) aérea
 - Red de energía BT subterránea
 - Red de energía línea de cliente
 - Arqueta de registro
 - Centro de transformación
 - Apoyo de madera
 - Apoyo metálico



Udalerria
Artziniega Udala

Udalerriaren kodea
004 INE

Titularia
Hiri Antolamenduren Plan Orokorra
Plan General de Ordenación Urbana

Planoaren izena
AZPIEGITURAK. ENERGIA
INFRAESTRUCTURAS. ENERGÍA

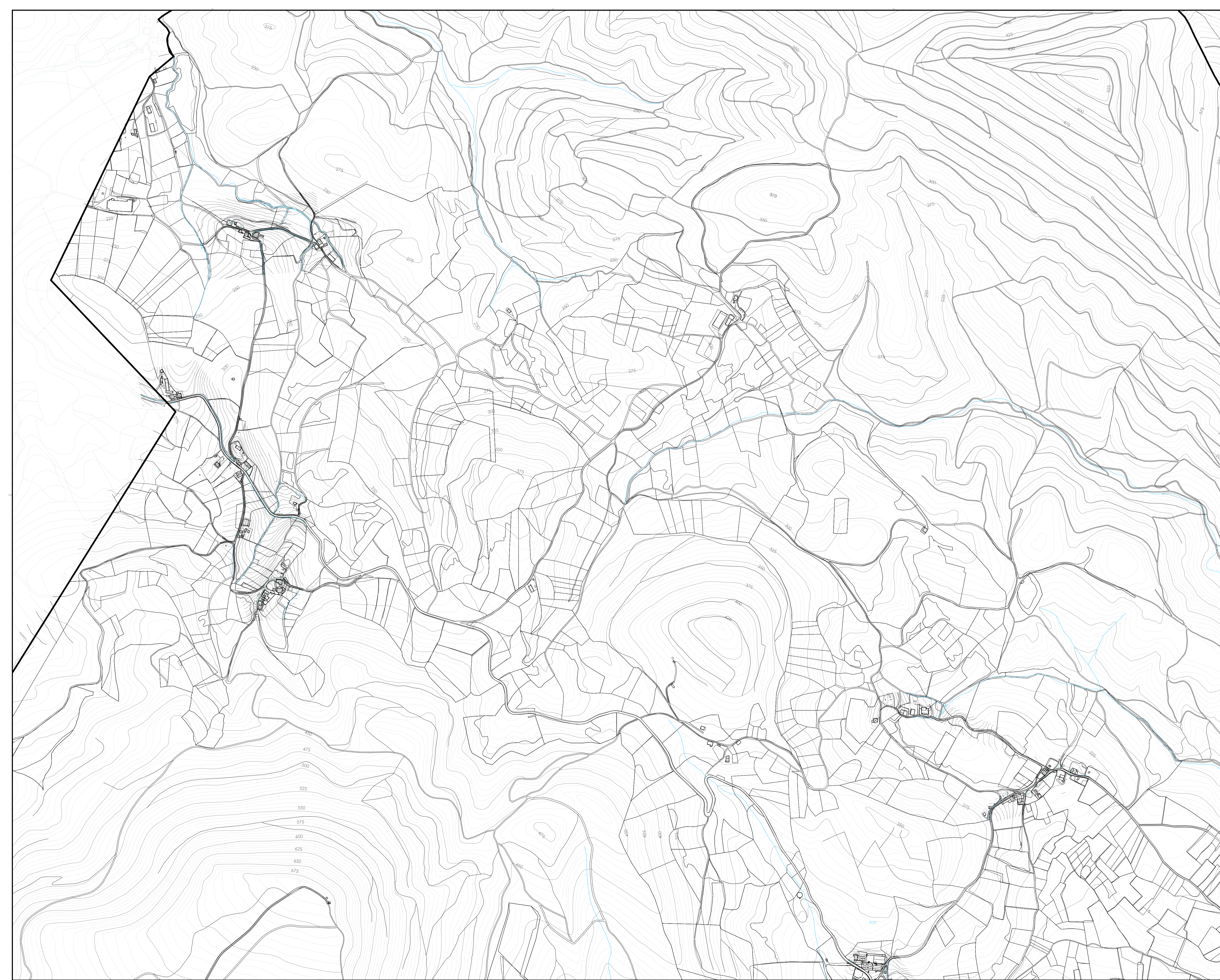
Seriea	Zenbakia	Eremua	Aratu-mota	Aratu-izena	Esкала	Lan-izena
Serie	Número	Ámbito	Rango normativa	Carácter normativa	Escala	Fase de trabajo
I.10	4	D	Informazioa	Información	A1 1/5.000 A3 1/10.000	Informazioa

Erredaktore-taldeak
estudio de renovación urbana

Erredaktoreak
 Paula Amuchastegui Moreno
 Ardatz nagusia
 Arkitekto urbanista
 C.O.A. 4024

Erredaktoreak
 Jesús Luis Sola Jiménez
 Ardatz nagusia eta kooperatza
 Ardatz nagusia eta kooperatza
 C.O.A. 4024

Proiektuaren erreferentzia	Berrikuspen-№.	Berrikuspen-data	Aktibitate zuzendaria	Abokatu zuzendaria	Egindakoa	Admin-egitza	Data
Referencia proyecto	Nº de revisión	Fecha de revisión	Arquitecto director	Letrado director	Diligencia	Acto administrativo	
0403	1	01-04-2023	paola	jesus			2023ko apirila 04/01/2023



EGUNGO ARGIZTAPENA

Egungo argiztapen-kutxaitia
 Egungo zutain altuko argia
 Egungo zutain baxuko argia

ALUMBRADO EXISTENTE

Arqueta de alumbrado existente
 Luminaria de poste alto existente
 Luminaria de poste bajo existente

Kokapen-plana Plano de situación

Udalerria Municipio
Artziniega Udala Ayuntamiento de Artziniega

Udalerriaren katea: **004** INE
 Udalerriaren izena: **Hiri Antolamenduren Plan Orokorra**
 Plan General de Ordenación Urbana

Planoaren izena Nombre del plano
AZPIEGITURAK. ARGIZTAPENA
INFRAESTRUCTURAS. ALUMBRADO

Serie		Zerbitzua		Eremua		Aratu-mota		Aratu-lerroa		Eskala		Lan-fasea	
Serie	Numero	Armatza	Armatza	Armatza	Armatza	Armatza	Armatza	Armatza	Armatza	Armatza	Armatza	Armatza	Armatza
I.10	5	A	A	A	A	A	A	A	A	A1 1/5.000	A3 1/10.000	Informazioa	Informazioa

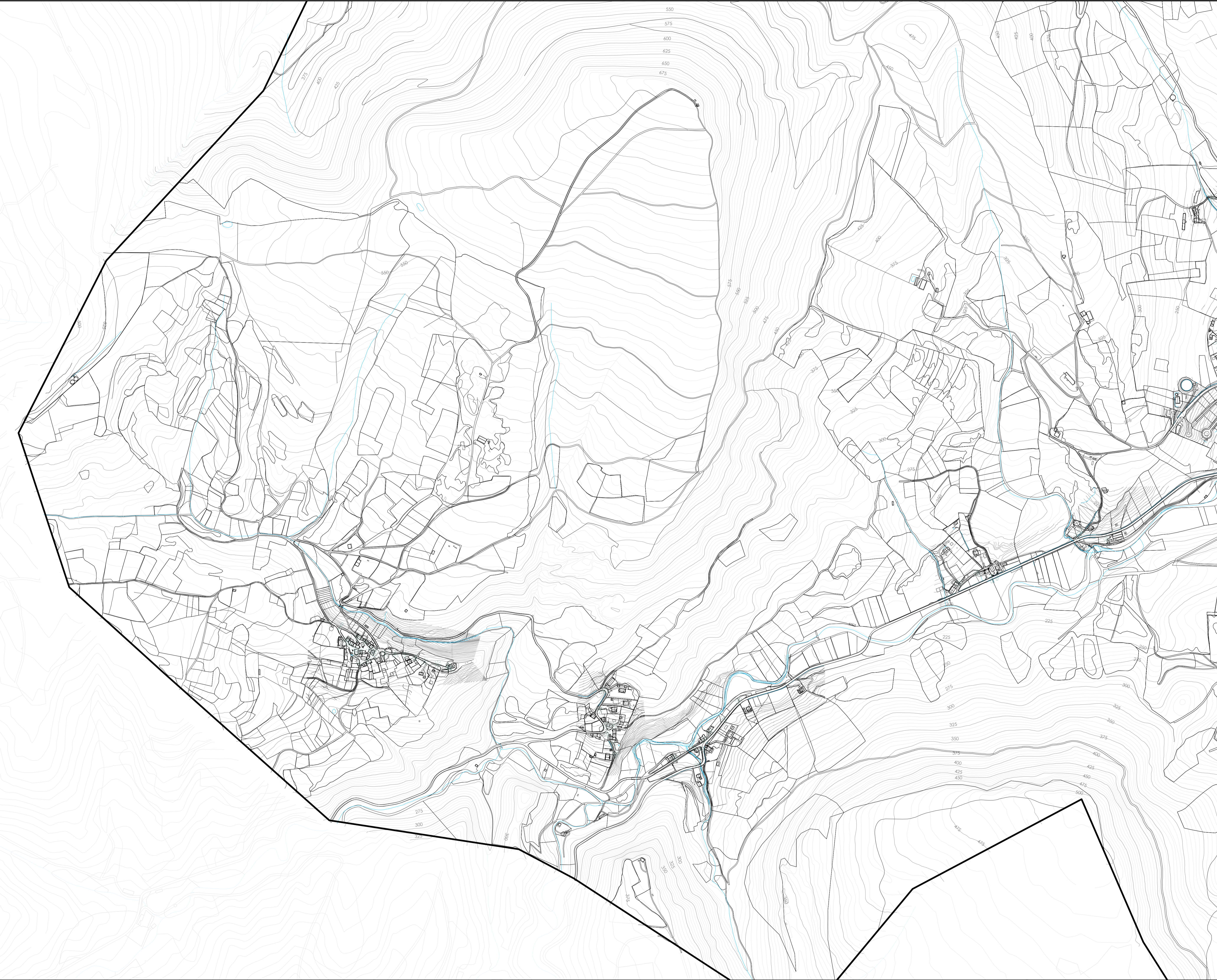
Erredaktore-taldeak Equipo redactor

estudio de renovación **50** Ayuntamiento de Artziniega

Paula Amuchastegui Moreno
 Armatza: ingeniero
 Armatza: urbanista
 CIBAE-00224

Jesus Luis Sola Jimenez
 Armatza: ingeniero en geodesia
 Armatza: urbanista y geografo
 INE-001241

Kalitate-erregistroa		Certificación de calidad		Data			
Proiektuaren erreferentzia	Berrikuspen-ik.	Berrikuspen-data	Armatza zuzendaria	Abokatu zuzendaria	Egindako	Admin-egitura	2023ko azpilak
Referentzia proiektua	Nº de revisión	Fecha de revisión	Armatza zuzendaria	Letradura zuzendaria	Diligentzia	Acto administrativo	01/10/2023
0403	1	01-04-2023	Paula	Jesus	Diligentzia	Acto administrativo	01/10/2023



EGUNGO ARGIZTAPENA

Egungo argiztapen-kutxaitia
Egungo zutain altuko argia
Egungo zutain baxuko argia

ALUMBRADO EXISTENTE

Arqueta de alumbrado existente
Luminaria de poste alto existente
Luminaria de poste bajo existente

Kokapen-plana Plano de situación

Udalerria Municipio
Artziniega Udala Ayuntamiento de Artziniega

Udalerriaren katea 004 INE
Udalerriaren izena Hiri Antolamenduren Plan Orokorra
Udalerriaren katea Plan General de Ordenación Urbana

Planaren izena Nombre del plano
AZPIEGITURAK. ARGIZTAPENA
INFRAESTRUCTURAS. ALUMBRADO

Seriea		Zerbakia		Eremua		Aratu-makia		Aratu-labea		Eskala		Lan-fasea	
Serie		Numero		Armatza		Rango normativa		Caracter normativa		Escala		Fase de trabajo	
I.10		5		B		Informazioa		Información		A1 1/5.000		Informazioa	
						Informazioa		Información		A3 1/10.000		Información	

Erredaktore-talde Equipo redactor

estudio de renovación Ayuntamiento de Artziniega

Kalitate-zurfitagia Certificación de calidad

Proiektuaren erreferentzia	Berrikuspen-ik.	Berrikuspen-data	Arkitekto zuzendaria	Abokatu zuzendaria	Egindakoa	Admin-egitza	Data
Referencia proyecto	Nº de revisión	Fecha de revisión	Arquitecta directora	Letrado director	Diligencia	Acto administrativo	Fecha
0403	1	01-04-2023	paola	jesu			2023ko apirila 01/01/2023

EGUNGO ARGIZTAPENA
 Egungo argiztapen-kutxaitia
 Egungo zutain altuko argia
 Egungo zutain baxuko argia

ALUMBRADO EXISTENTE
 Arqueta de alumbrado existente
 Luminaria de poste alto existente
 Luminaria de poste bajo existente

Kokapen-plana Plano de situación

Udaleria Municipio
Artziniega Udala Ayuntamiento de Artziniega

Udaleriaren katea: **004** INE
 Udaleriaren izena: **Hiri Antolamenduren Plan Orokorra**
 Udaleriaren kategoria: **Plan General de Ordenación Urbana**

Planoaren izena Nombre del plano
AZPIEGITURAK. ARGIZTAPENA
INFRAESTRUKTURAK. ALUMBRADO

Seriea		Eremua		Eskala		Lan-fasea	
Serie	Zenbakia	Eremua	Arzu-mota	Arzu-lanera	Eskala	Lan-fasea	Informazioa
	Numero	Arretoa	Rango normatibo	Carakter normatibo	Eskala	Fase de trabajo	Información
I.10	5	C	Informazioa	Información	A1 1/5.000 A3 1/10.000	Informazioa	Información

Erredaktore-talde Equipo redactor

estudio de renovación

Kalitate-ziurtagia Certificación de calidad

Proiektuaren erreferentzia	Berrikuspen-ik.	Berrikuspen-data	Arkitekto zuzendaria	Abokatu zuzendaria	Egindakoa	Admin-egitza	Data
Referentzia proiektua	Nº de revisión	Fecha de revisión	Arquitecto director	Letrado director	Diligencia	Acto administrativo	2023ko apirila
0403	1	01-04-2023	Paula	Jesus			cdif 2023

EGUNGO ARGIZTAPENA
 Egungo argiztapen-kutxaitila
 Egungo zutoin altuko argia
 Egungo zutoin baxuko argia

ALUMBRADO EXISTENTE
 Arqueta de alumbrado existente
 Luminaria de poste alto existente
 Luminaria de poste bajo existente

Kokapen-planoa Plano de situación

Udalerria Municipio
Artziniega Udala Ayuntamiento de Artziniega


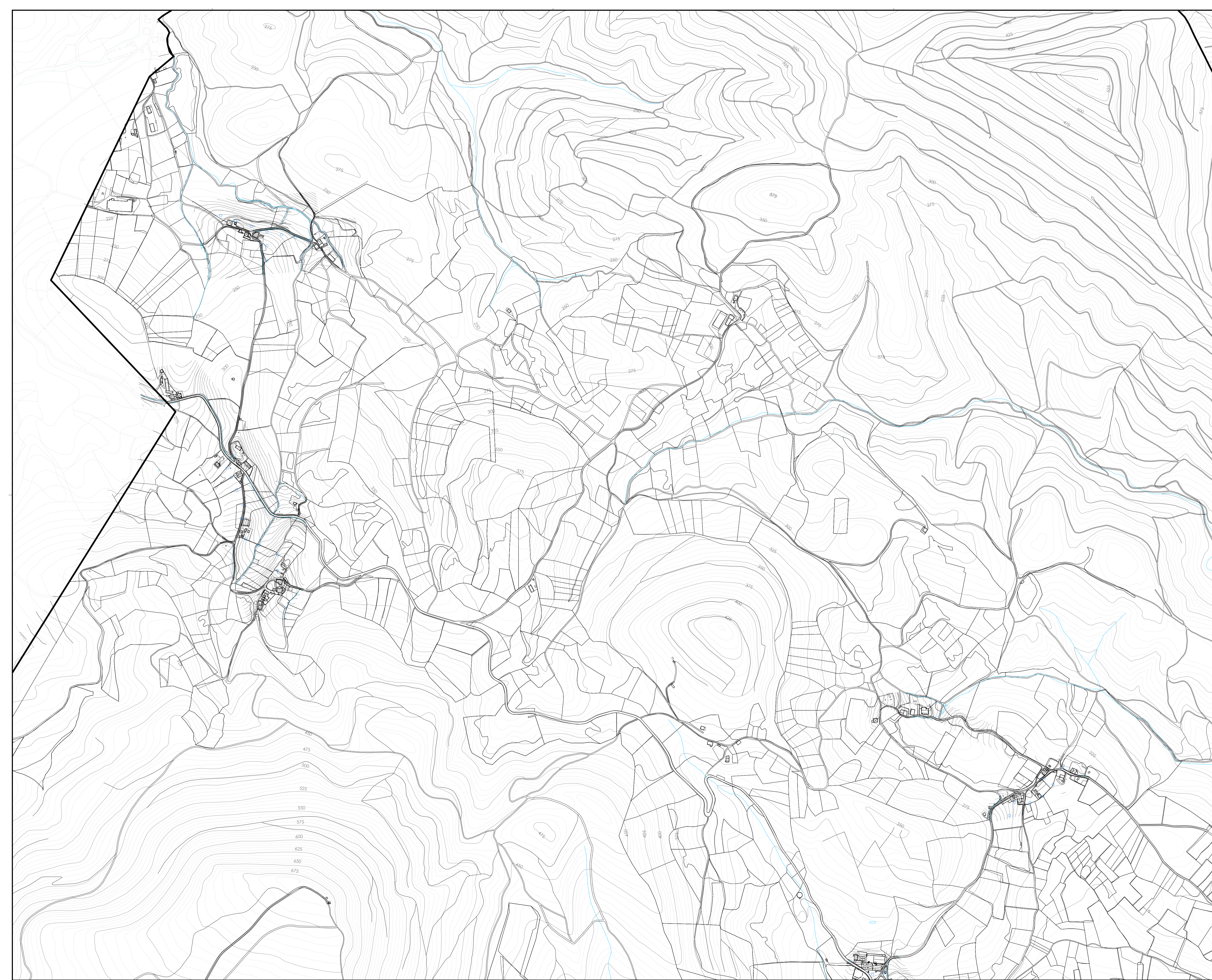
Udalerriaren katea: **004** INE
 Udalerriaren izena: **Hiri Antolamenduren Plan Orokorra**
 Plan General de Ordenación Urbana

Planoaren izena Nombre del plano
AZPIEGITURAK. ARGIZTAPENA
INFRAESTRUKTURAS. ALUMBRADO

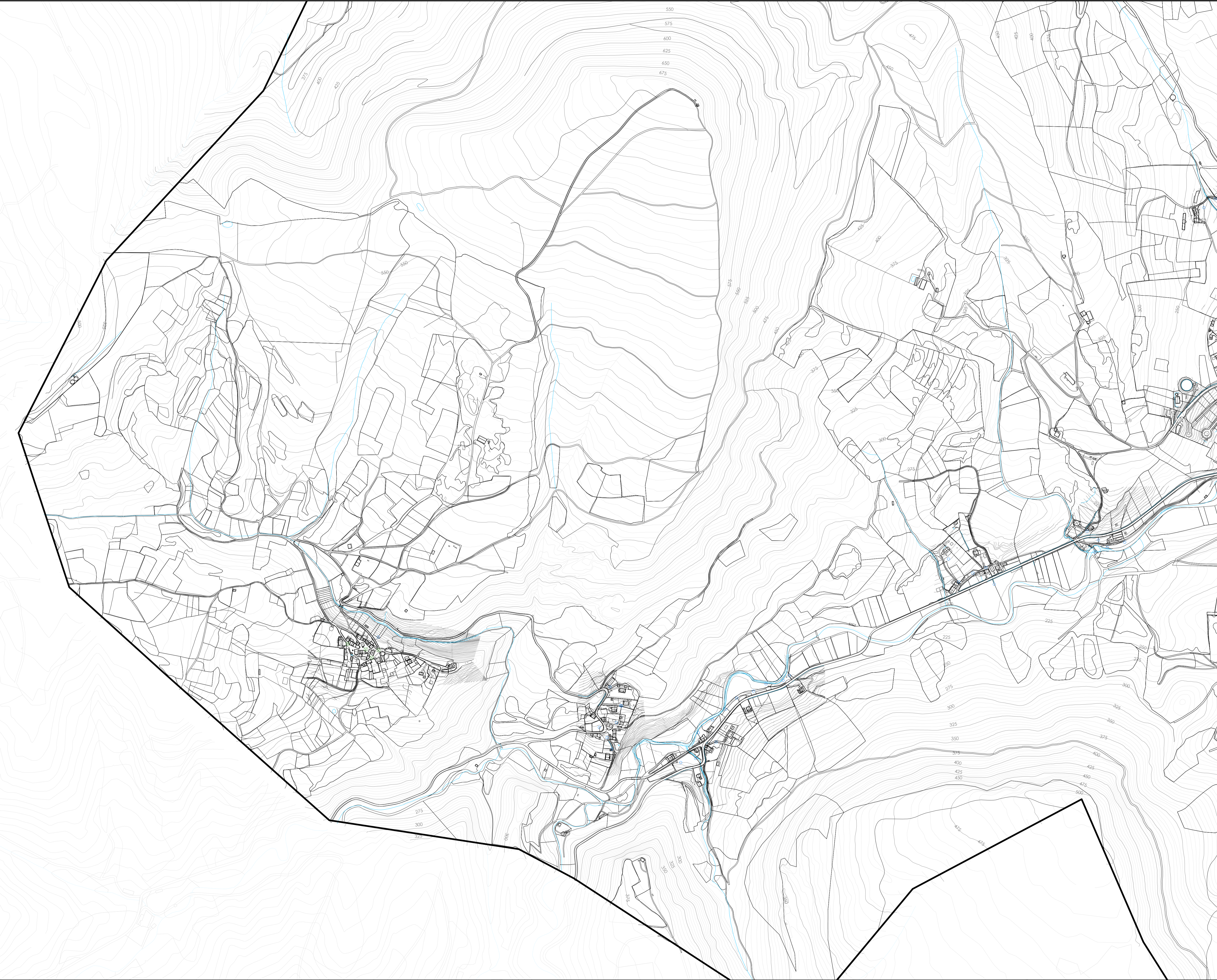
Serie		Zerbaki		Eremua		Aratu-mota		Aratu-izena		Eskala		Lan-izena	
Serie	Numero	Armatza	Armatza	Armatza	Armatza	Armatza	Armatza	Armatza	Armatza	Armatza	Armatza	Armatza	Armatza
I.10	5	D	Informazioa	Informazioa	Informazioa	Informazioa	Informazioa	Informazioa	Informazioa	A1 1/5.000	A3 1/10.000	Informazioa	Informazioa

Erredaktore-taldearen izena Equipo redactor
estudio de renovación

Kalitate-zurfitagia Certificación de calidad
 Proiektuaren erreferentzia: **0403**
 Referentzia proiektua: **1**
 Berrkustapen-ik. Nº de revisión: **01-04-2023**
 Berrkustapen-data: **01-04-2023**
 Arkitekto zuzendaria: **paola**
 Abokatu zuzendaria: **jesca**
 Egnibidea: **jesca**
 Admin-egitza: **jesca**
 Data: **2023ko apirila**
 Data: **abril 2023**



Udalerria Artziniega Udala		Municipalidad Ayuntamiento de Artziniega	
Udalerriaren kateak Código municipal		004 INE	
Iturria Instrumento		Hiri Antolamenduren Plan Orokorra Plan General de Ordenación Urbana	
Planaren izena		Nombre del plano	
AZPIEGITURAK. TELEFONIA ETA TELEKOMUNIKAZIOAK INFRAESTRUCTURAS. TELEFONÍA Y TELECOMUNICACIONES			
Erreferentzia Referencia			
Seria Serie	Zenbakia Número	Erremua Ámbito	Aratu-mota Régimen normativo
I.10	6	A	Informazioa Información
		Aratu-lerroa Carácter normativo	Eskaia Escala
		-	A1 1/5.000 A3 1/10.000
		Lan-fasea Fase de trabajo	
		Informazioa Información	
Erredaktore-taldeak			Equipo redactor
Paula Amuchategui Moreno Ardatz burua Arquitecta urbanista C.O.A.E. 4824			Jesús Luis Sola Jiménez Ardatz burua eta koordinatzailea Arquitecto urbanista y geógrafo N.O.A. 2471
<small> Baita: 144/11/2021 144/28/21 </small>			<small> Udalerriaren erreferentzia Referencia municipal </small>
Kalitate-egiaztagia Certificación de calidad			
Proiektuaren erreferentzia Referencia proyecto	Berrikuspen-№. Nº de revisión	Berrikuspen-egutia Fecha de revisión	Arloko zuzendaria Arquitecto director
0403	1	01-04-2023	Abokatu zuzendaria Letrado director
		Egindako Diligencia	Administrazio-egutia Acto administrativo
		2023ko apirila abril 2023	



- | | |
|---------------------------------|---|
| EGUNGO TELEKOMUNIKAZIOAK | TELEKOMUNIKACIONES EXISTENTE |
| Telekomunikaziak | Telekomunikaciones |
| Eguno telekomunikazio-kuxatila | Arqueta de telecomunicaciones existente |
| Telekomunikazio-zutaina | Poste de telecomunicaciones |
| Telekomunikazio-armairua | Armario de telecomunicaciones |

Kokapen-planoa Plano de situación

Udalerria Municipio
Artziniega Udala Ayuntamiento de Artziniega

Udalerriaren katea: **004** INE

Titulazioa: **Hiri Antolamenduren Plan Orokorra**
 Plan General de Ordenación Urbana

Planoaren izena Nombre del plano
AZPIEGITURAK. TELEFONIA ETA TELEKOMUNIKAZIOAK
INFRAESTRUKTURAK. TELEFONÍA Y TELEKOMUNIKACIONES

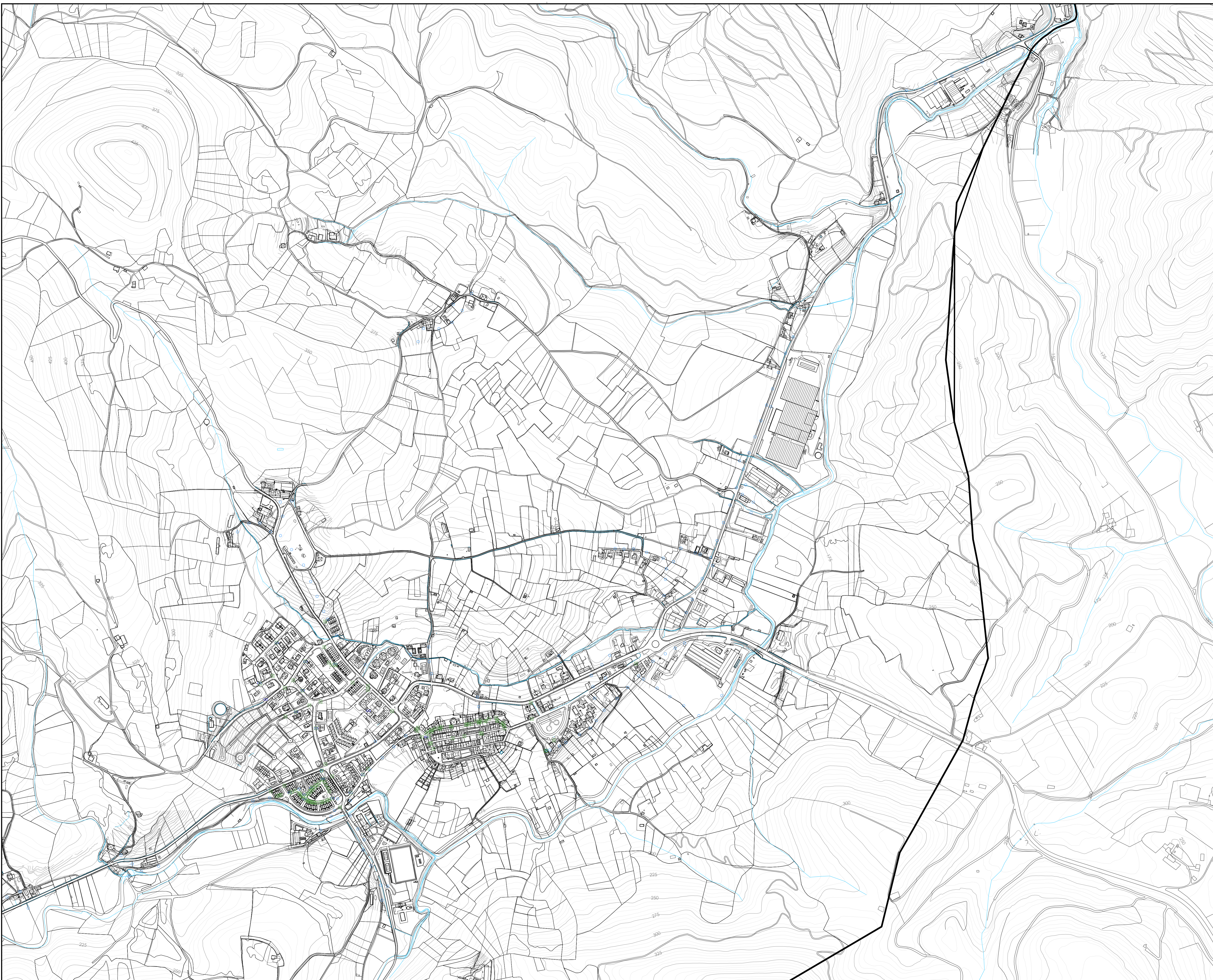
Erreferentzia						
Seria	Zenbakia	Erremua	Aratu-makila	Aratu-izena	Eskaia	Lan-fasea
Seria	Numero	Armatza	Erreferentzia	Erreferentzia	Eskaia	Fase de trabajo
I.10	6	B	Informazioa	Informazioa	A1 1/5.000 A3 1/10.000	Informazioa

Erredaktore-taldea Equipo redactor

estudio de renovación

Kalitate-zurtagiria Certificación de calidad

Proiektuaren erreferentzia	Berrikuspen-ik.	Berrikuspen-data	Arkitekto zuzendaria	Abokatu zuzendaria	Egindakoa	Admin-egitzaia	Data
Referentzia proiektua	Nº de revisión	Fecha de revisión	Arquitecto director	Letrado director	Diligencia	Acto administrativo	Fecha
0403	1	01-04-2023	Paula	Jesús			2023ko apirila cdif 2023



EGUNGO TELEKOMUNIKAZIOAK		TELEKOMUNIKACIONES EXISTENTE	
Telekomunikaziak		Arqueta de telecomunicaciones existente	
Egungo telekomunikazio-kutxitila		Poste de telecomunicaciones	
Telekomunikazio-zutaina		Armaria de telecomunicaciones	
Telekomunikazio-armairua			

Kokapen-planoa

Plano de situación

Udalera

Artziniega Udala

Udalaren kodea: 4004

Udalerria: Artziniega

Municipio: Ayuntamiento de Artziniega

004 INE

Hiri Antolamenduren Plan Orokorra
Plan General de Ordenación Urbana

Planoaren izena

**AZPIEGITURAK, TELEFONIA ETA TELEKOMUNIKAZIOAK
INFRAESTRUKTURAK. TELEFONÍA Y TELECOMUNICACIONES**

Referentzia

004

Seriea	Zenbakia	Eremua	Aratu-mota	Aratu-lerroa	Eskala	Lan-fasea
I.10	6	C	Informazioa	Información	A1 1/5.000 A3 1/10.000	Informazioa

Erredaktore-taldeak

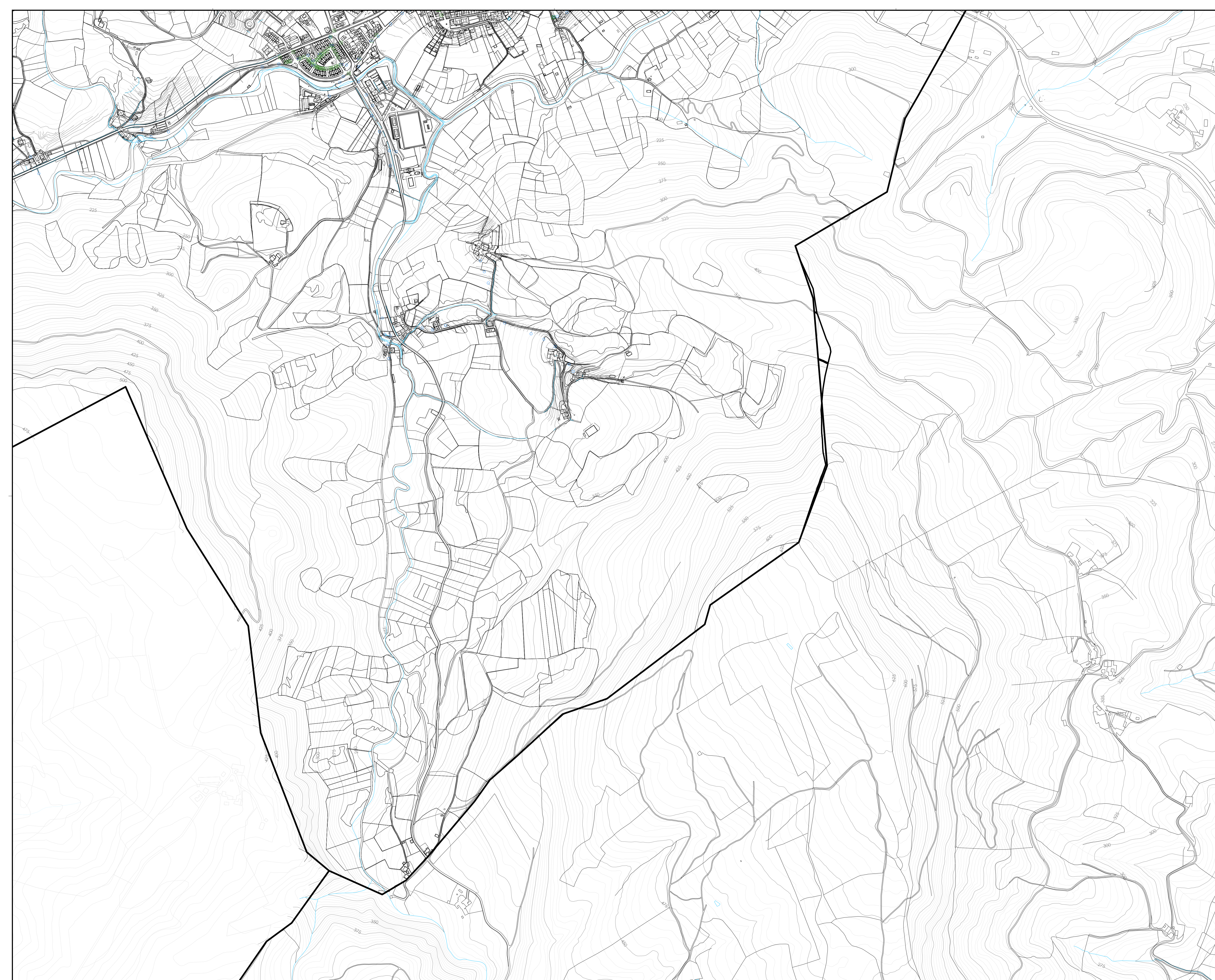
estudio de renovación

Equipo redactor

Paula Amuchastegui Moreno
Arquiteta-irratza
Arquiteta urbanista
C.O.A.R. 4004

Jesús Luis Salda Jiménez
Arquiteta-irratza
Arquiteta urbanista eta paisajista
C.O.A.R. 4004

Kaltate-erlazioa	Berrikapen-ik.	Berrikapen-data	Arkitekto zuzendaria	Abokatu zuzendaria	Egindako	Admin-egitura	Data
0403	1	01-04-2023	paola	jesu	Diligencia	Acto administrativo	2023ko apirila cdri 2023



- EGUNGO TELEKOMUNIKAZIOAK**
- Telekomunikazioak
 - Egungo telekomunikazio-kutxatila
 - Telekomunikazio-zutaina
 - Telekomunikazio-armairua
- TELEKOMUNIKACIONES EXISTENTE**
- Arqueta de telecomunicaciones existente
 - Poste de telecomunicaciones
 - Armario de telecomunicaciones

Kokapen-plana Plano de situación

Udalerria Municipio
Artziniega Udala Ayuntamiento de Artziniega

Udalerriaren kodea 004 INE
 Udalerriaren izena Hiri Antolamenduren Plan Orokorra
 Iturria Plan General de Ordenación Urbana

Planoaren izena Nombre del plano
AZPIEGITURAK. TELEFONIA ETA TELEKOMUNIKAZIOAK
INFRAESTRUKTURAK. TELEFONÍA Y TELECOMUNICACIONES

Seriea		Zerbakia		Eremua		Aratu-makila		Aratu-labarra		Eskala		Lan-losaia	
Serie		Número		Ámbito		Rango nominal		Carácter nominal		Escala		Faja de trabajo	
I.10		6		D		Informazioa		Informazioa		A1 1/5.000		Informazioa	

Erredaktore-taldeak Equipo redactor

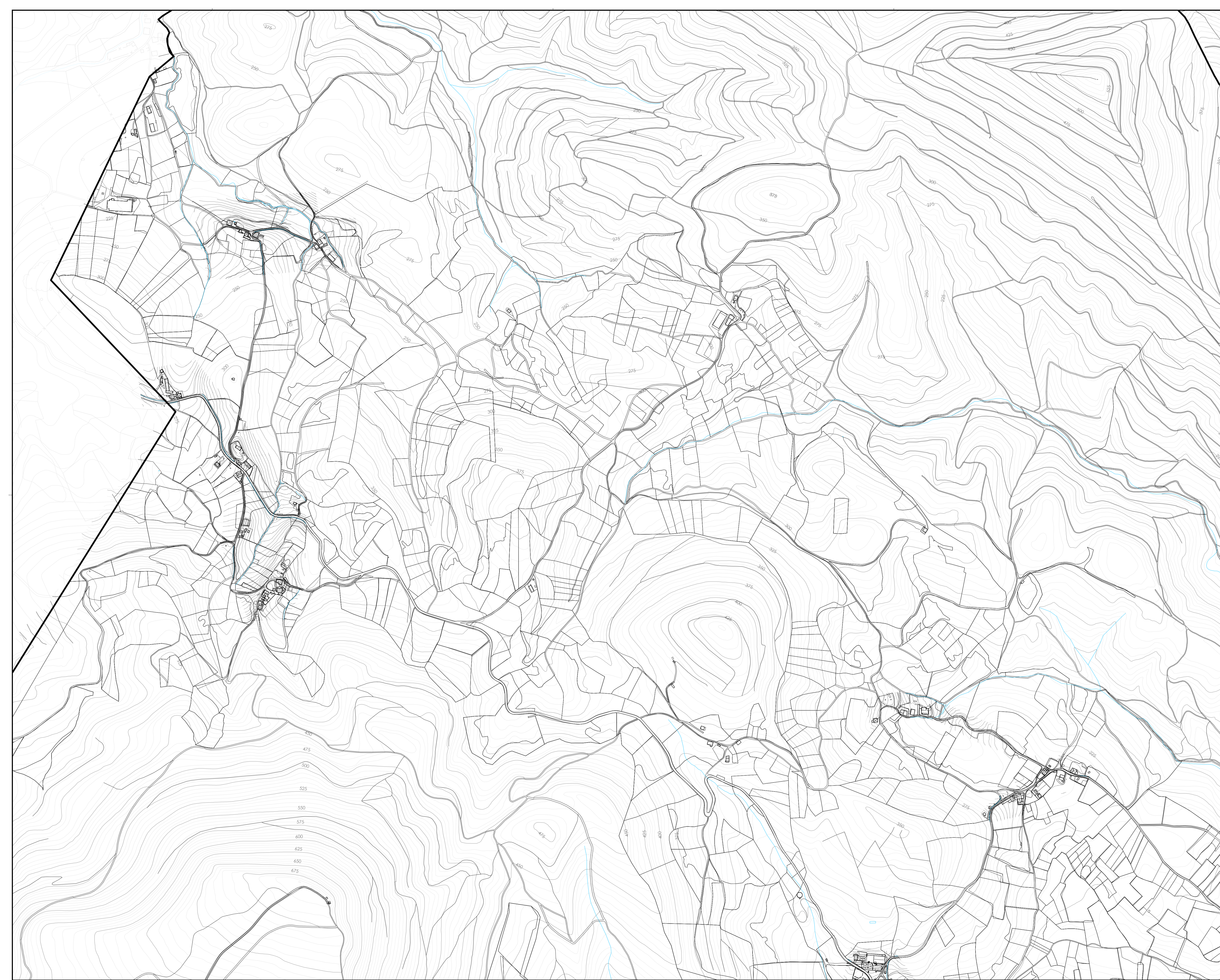
estudio de renovación **50** 50 años de progreso

Paula Amuchastegui Moreno
 Arkitekto legegilea
 Arkitekto urbanista
 C.O.A.R. 4024

Jesús Luis Salda Jiménez
 Arkitekto legegilea eta kooperatzailea
 Arkitekto urbanista y paisajista
 C.O.A.R. 2471

Kalitate-erlazioak Certificación de calidad

Proiektuaren erreferentzia	Berrikuspenen-ik.	Berrikuspenen-data	Arkitekto zuzendaria	Abokatuz zuzendaria	Egindakoa	Admin-egitzaia	Data
Referencia proyecto	Nº de revisión	Fecha de revisión	Arquitecto director	Letrado director	Diligencia	Acto administrativo	Fecha
0403	1	01-04-2023	Paula	Jesús			2023ko apirila cdR1 2023



- EGUNGO GASA**
- Egungo gas-kutxatila nagusia
 - Egungo gas-batubulo
 - Gas-biltegitratze zentroa
- GÁS EXISTENTE**
- Arqueta general de gas existente
 - Válvula de gas existente
 - Centro de almacenamiento de gas

Kokapen-plana Plano de situación

Udaleria Municipio
Artziniega Udala Ayuntamiento de Artziniega

Udaleriaren kodea 004 INE
 Udaleriaren izena Hiri Antolamenduren Plan Orokorra
 Titulua Plan General de Ordenación Urbana

Planaren izena Nombre del plano
AZPIEGITURAK. GASA
INFRAESTRUKTURAS. GAS

Erreferentzia			Referentzia			
Seria	Zenbakia	Erremua	Arzu-mota	Arzu-lizena	Esкала	Lan-fasea
Seria	Número	Ámbito	Rango normativa	Carácter normativa	Escala	Fase de trabajo
I.10	7	A	Informazioa	Información	A1 1/5.000 A3 1/10.000	Informazioa

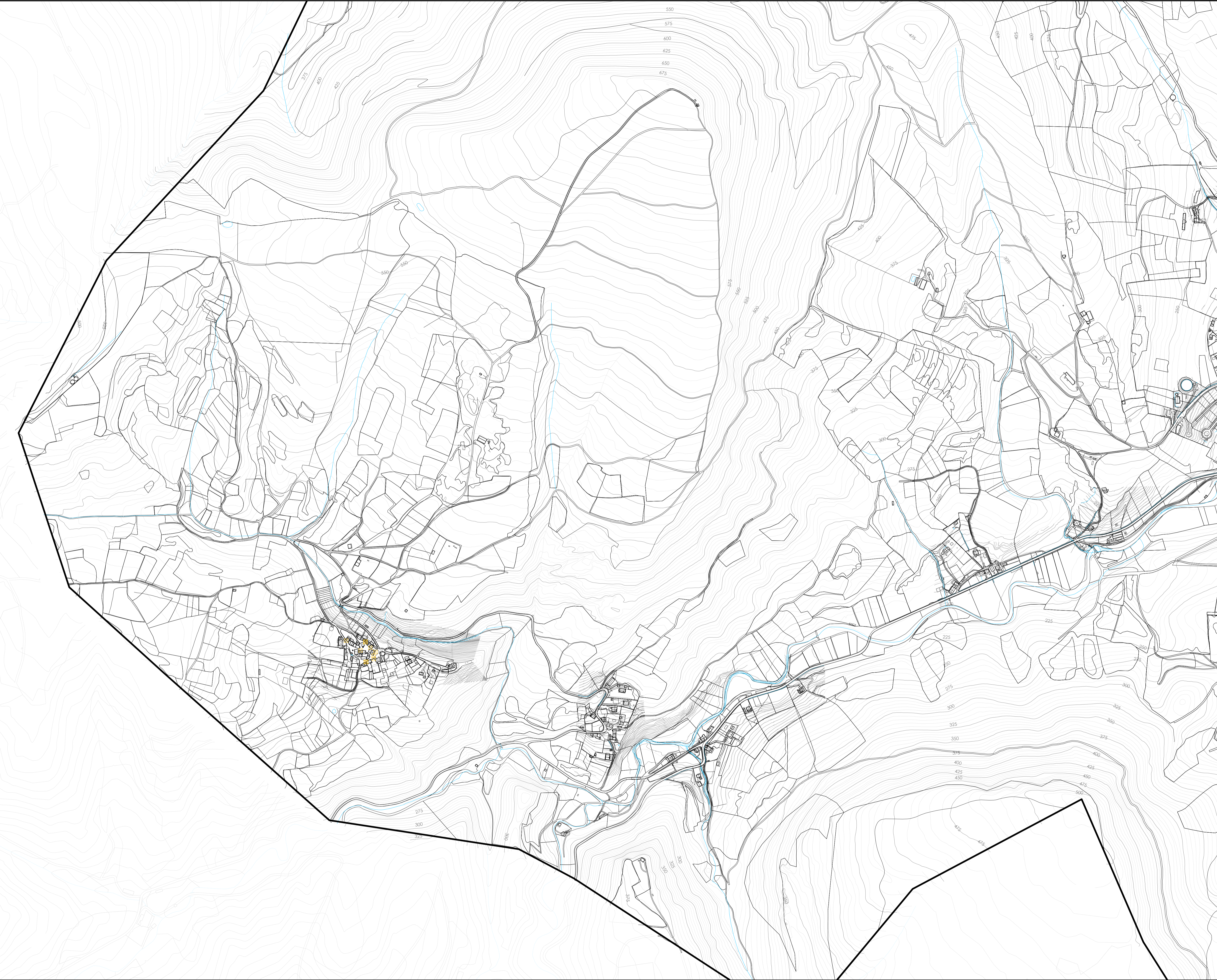
Erredaktore-talde Equipo redactor

estudio de renovación

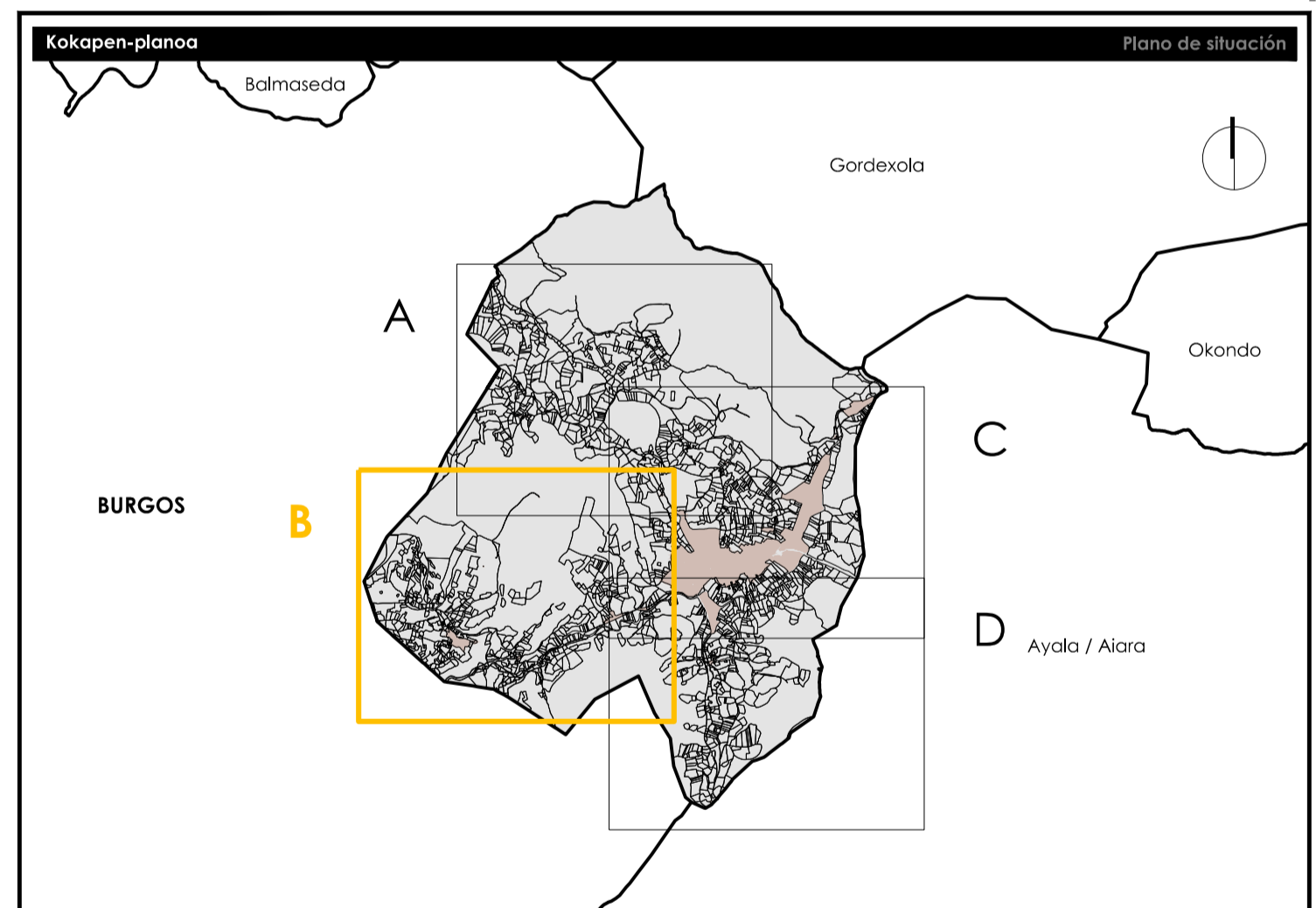
Paula Amuchastegui Moreno
 Artxitekto nagusia
 Arquitecta urbanista
 C.O.A. 4422




Jesús Luis Sola Jiménez
 Artxitekto laguntzaile eta proiektatzailea
 Arquitecto colaborador y gestor del proyecto
 C.O.A. 4422

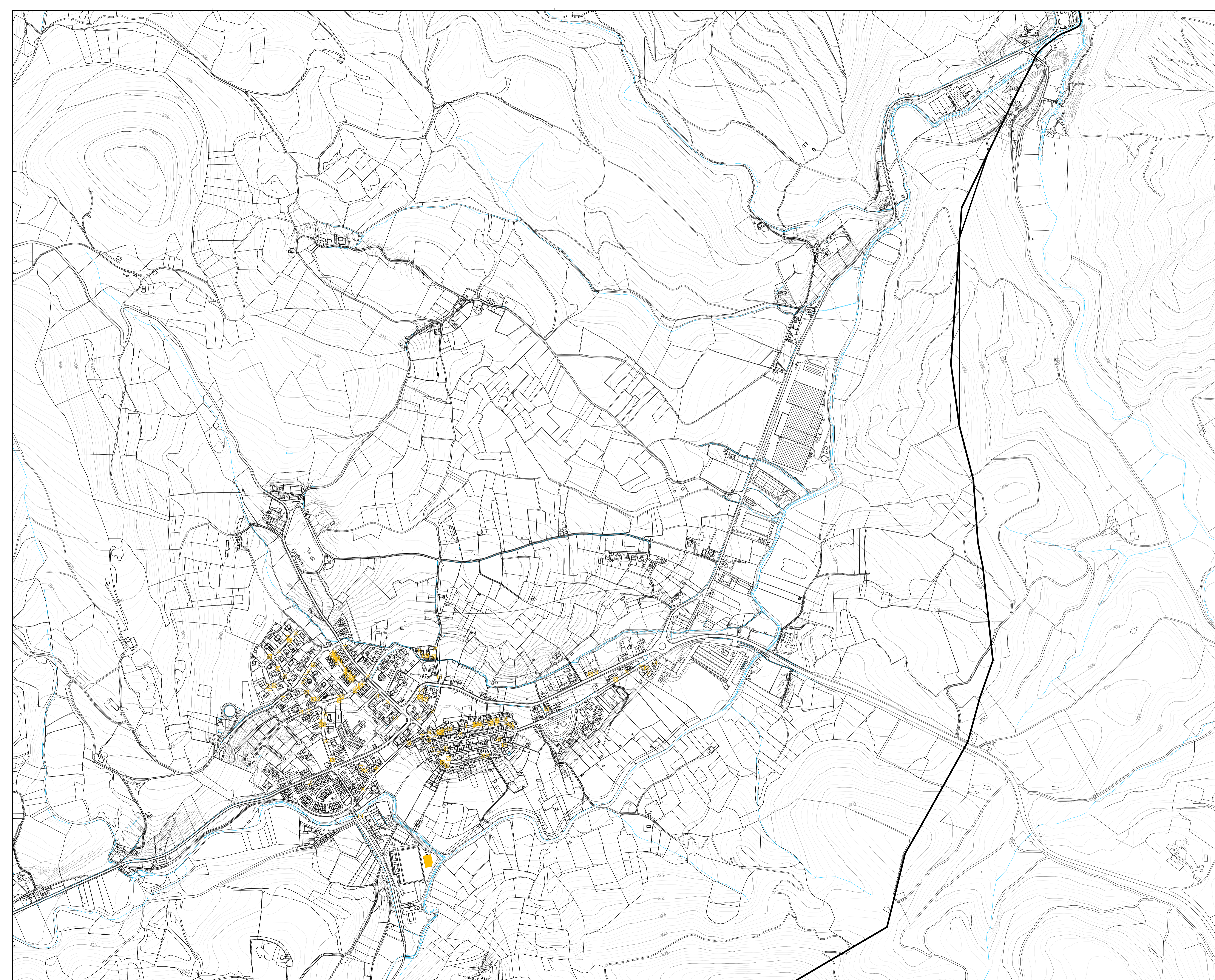
Kaltate-erregistroa					Certificación de calidad		Data
Proiektuaren erreferentzia	Berrikuspen-№.	Berrikuspen-data	Artxitekto zuzendaria	Abokatu zuzendaria	Egindakoa	Admin-egitzaia	Data
Referencia proyecto	Nº de revisión	Fecha de revisión	Arquitecto director	Letrado director	Diligencia	Acto administrativo	Fecha
0403	1	01-04-2023	Paula	Jesús	Diligencia	Acto administrativo	2023ko apirila 04/01/2023



- EGUNGO GASA**
- Egungo gas-kutxatila nagusia
 - Egungo gas-batubula
 - Gas-bitelgiratze zentroa
- GAS EXISTENTE**
- Arqueta general de gas existente
 - Válvula de gas existente
 - Centro de almacenamiento de gas



Udalerria Artziniega Udala		Municipalidad Ayuntamiento de Artziniega	
Udalerriaren kodea 004		INE	
Titulazio Hiri Antolamenduren Plan Orokorra Plan General de Ordenación Urbana			
Planaren izena AZPIEGITURAK. GASA INFRAESTRUCTURAS. GAS			
Erreferentzia		Referentia	
Seria 1.10	Zenbakia 7	Erremua B	Erreferentzia Informazioa
Eskala A1 1/5.000 A3 1/10.000		Lan-losa Informazioa	
Erredaktore-taldearen izena estudio de renovación			Equipo redactor
		 Paula Amuchastegui Moreno Arquitecta urbanista C.O.A.E. 2414	
 Jesús Luis Sola Jiménez Arquitecto técnico en proyectos Asociación urbanista y geográfica A.U.G.A. 2411		 Udalerriaren enbaseratza Referentzia municipal	
Kalitate-azterketak		Certificación de calidad	
Proiektuaren erreferentzia 0403	Berrikuspenen-az. 1	Berrikuspenen-data 01-04-2023	Admín.-egitza Acto administrativo
Arketaren zuzendaria Paula	Abokatu zuzendaria Jesús	Egitzailea Diligencia	2023ko apirila 04/01/2023



EGUNGO GASA

- Egungo gas-kutxotilla nagusia
- Egungo gas-batubula
- Gas-biltegitratze zentroa

GAS EXISTENTE

- Arqueleta general de gas existente
- Válvula de gas existente
- Centro de almacenamiento de gas

Kokapen-planoa Plano de situación

Udalerria Municipio
Artziniega Udala Ayuntamiento de Artziniega

Udalerriaren kategoria: 004
Código municipal: INE

Titularia: Hiri Antolamenduren Plan Orokorra
Instrumentua: Plan General de Ordenación Urbana

Planaren izena Nombre del plano
AZPIEGITURAK. GASA
INFRAESTRUCTURAS. GAS

Seriea		Eremua		Eskala	
Serie	Zenbakia	Armaio	Armaio	Eskala	Lan-fasea
	Número	Rango normatibo	Carácter normatibo	Esala	Fase de trabajo
I.10	7	C	Informazioa	A1 1/5.000 A3 1/10.000	Informazioa

Erredaktore-taldeak Equipo redactor

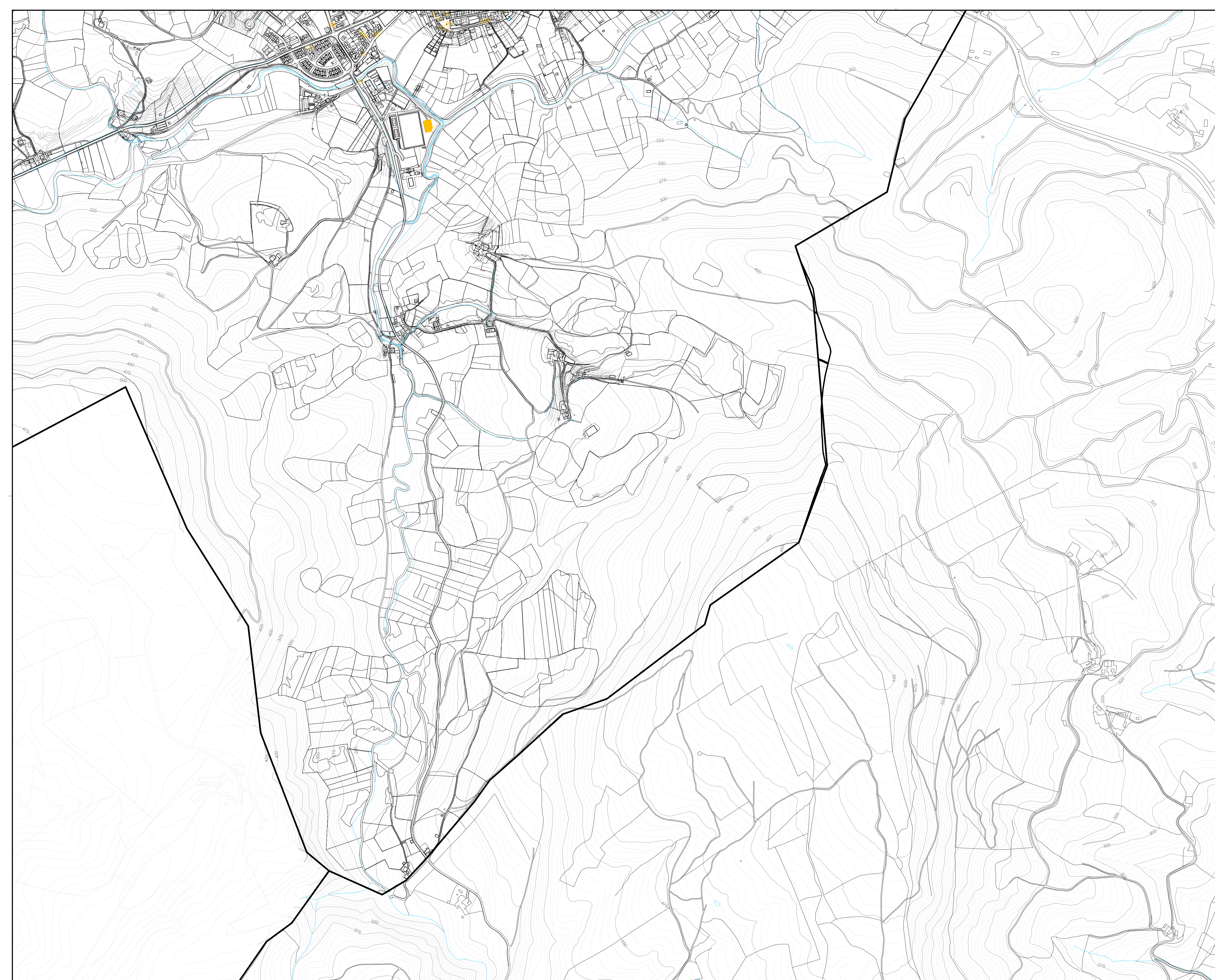
estudio de renovación

Paula Amuchastegui Moreno
Arquiteta-ingeniaritza
Arquitecta urbanista
C.O.A.U. 48224

Jesús Luis Sola Jiménez
Arquiteta-ingeniaritza
Arquitecto urbanista y paisajista
C.O.A.U. 48111

Kalitate-erantzukizuna Certificación de calidad

Proiektuaren erreferentzia	Berrikuspen-№.	Berrikuspen-eguna	Arkitetko zuzendaria	Abokatu zuzendaria	Egindakoa	Administrazio-erantzukizuna	Data
Referencia proyecto	Nº de revisión	Fecha de revisión	Arquitecto director	Letrado director	Diligencia	Acto administrativo	Fecha
0403	1	01-04-2023	psola	jsola			2023ko apirila 04/01/2023



EGUNGO GASA

- Egungo gas-kutxatila nagusia
- Egungo gas-batubula
- Gas-biltegratze zentroa

GAS EXISTENTE

- Arquele general de gas existente
- Válvula de gas existente
- Centro de almacenamiento de gas

Kokapen-planoa Plano de situación

Udalerria Municipio
Artziniega Udala Ayuntamiento de Artziniega

Udalerriaren katea 004 INE
 Código municipal

Titularia Hiri Antolamenduren Plan Orokorra
 Instrumentua Plan General de Ordenación Urbana

Planaren izena Nombre del plano
AZPIEGITURAK. GASA
INFRAESTRUCTURAS. GAS

Erreferentzia			Referentzia				
Seria	Zenbakia	Erremua	Arzu-mota	Arzu-azera	Esкала	Lan-fasea	
Serie	Número	Ámbito	Rango normativa	Carácter normativa	Escala	Fase de trabajo	
I.10	7	D	Informazioa	Información	A1 1/5.000 A3 1/10.000	Informazioa	
Erredaktore-taldeak						Equipo redactor	
			<p>Paula Amuchatagü Moreno Ardatz zuzendaria Arquitecta urbanista C.O.A.E. 4824</p>		<p>Jesús Luis Sola Jiménez Ardatz zuzendaria eta kooperatza Arquitecto urbanista y geógrafo C.O.A.E. 4811</p>		<p>Udalerriaren erreferentzia Referencia municipal</p>
Kalkulatu-erregistroa				Certificación de calidad		Data	
Proiektuaren erreferentzia	Berrikuspen-№	Berrikuspen-data	Aktibitate zuzendaria	Abokatu zuzendaria	Egindakoa	Admin-egitura	
Referencia proyecto	Nº de revisión	Fecha de revisión	Arquitecto director	Letrado director	Diligencia	Acto administrativo	
0403	1	01-04-2023	polka	jesu		2023ko apirila abril 2023	