

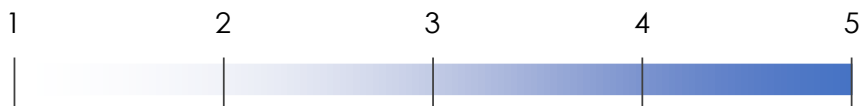
# MOVILIDAD

## RUTA 01

Varias de las propuestas inciden en la necesidad de crear un recorrido peatonal y ciclable que vertebre el municipio de este a oeste y de norte a sur. ¿Estás de acuerdo con estas propuestas?, ¿Cuál consideras que debiera ser su trazado aproximado?

- 01- Ruta este – oeste: Desde Ureta a Gordeliz

- 01.1- Por el núcleo urbano y Barrataguren
- 01.2- Por el río Artziniega

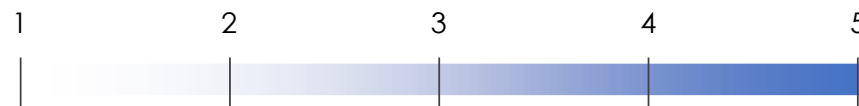


¿Por qué?

## RUTA 02

Varias de las propuestas inciden en la necesidad de crear un recorrido peatonal y ciclable que vertebre el municipio de este a oeste y de norte a sur. ¿Estás de acuerdo con estas propuestas?, ¿Cuál consideras que debiera ser su trazado aproximado?

- 02- Circuito del valle de Ayala. Une Artziniega y Amurrio paralelo a la A-624



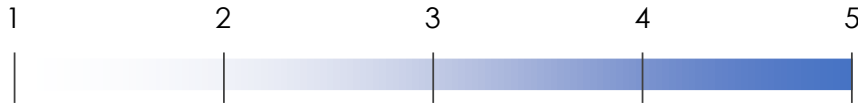
¿Por qué?



### RUTA 03

Varias de las propuestas inciden en la necesidad de crear un recorrido peatonal y ciclable que vertebre el municipio de este a oeste y de norte a sur. ¿Estás de acuerdo con estas propuestas?, ¿Cuál consideras que debiera ser su trazado aproximado?

- 03- Camino Real de Sopeña: une Artziniega con Sojo.

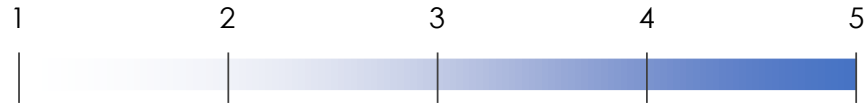


¿Por qué?

### RUTA 04

Varias de las propuestas inciden en la necesidad de crear un recorrido peatonal y ciclable que vertebre el municipio de este a oeste y de norte a sur. ¿Estás de acuerdo con estas propuestas?, ¿Cuál consideras que debiera ser su trazado aproximado?

- 04.1- Camino al área recreativa de La Encina
- 04.2- Camino a Mendieta
- 04.3- Camino a los núcleos rurales de Santa Coloma y Campijo

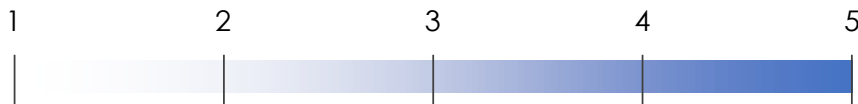


¿Por qué?

### RUTA 05

Varias de las propuestas inciden en la necesidad de crear un recorrido peatonal y ciclable que vertebre el municipio de este a oeste y de norte a sur. ¿Estás de acuerdo con estas propuestas?, ¿Cuál consideras que debiera ser su trazado aproximado?

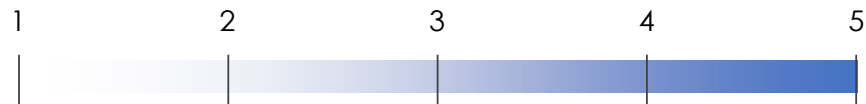
- 05- Camino a Retes de Tudela



¿Por qué?

### APARCAMIENTOS

¿Crees que se deberían plantear un par de zonas de aparcamiento, una a la entrada del municipio para preservar el carácter peatonal del casco y otra, en la zona residencial situada en la carretera de la subida a la Encina para la población residente?



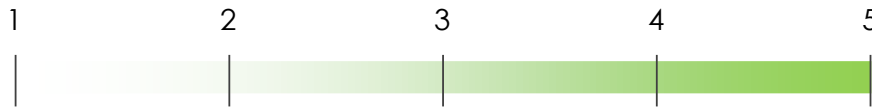
¿Por qué?

# ESPACIO PÚBLICO

## 01 - LA MORA

¿Consideras útil mantener los espacios públicos propuestos por las NNSS?

- 01 - La Mora

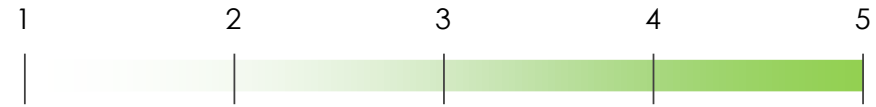


¿Por qué?

## 02 - BARRATAGUREN - RÍO ARTZINIEGA

¿Consideras útil mantener los espacios públicos propuestos por las NNSS?

- 02 - Barrataguren-río Artziniega

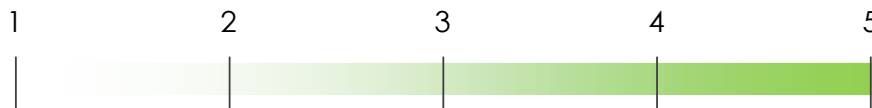


¿Por qué?

### 03-SAUR 0

¿Consideras útil mantener los espacios públicos propuestos por las NNSS?

- 03 - SAUR 0

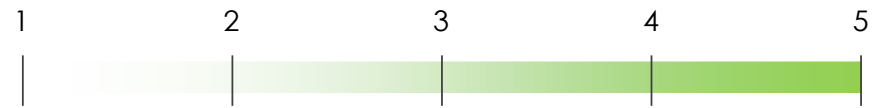


¿Por qué?

### 04 -RETES DE TUDELA

¿Consideras útil mantener los espacios públicos propuestos por las NNSS?

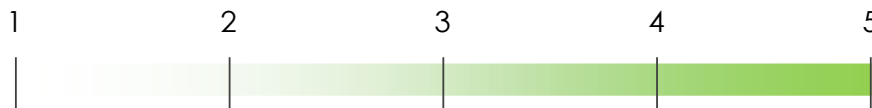
- 04 - RETES DE TUDELA



¿Por qué?

### PARQUE AGRÍCOLA - HUERTAS

¿Se considera necesario un pequeño parque agrícola para albergar huertas?



¿Por qué?

# VIVIENDA

## 01 - SAUR 0

¿Piensas que Artziniega debe ejecutar los sectores residenciales previstos (actualmente sin ejecutar) por las NNSS vigentes?

- SAUR 0 – Zaballa oeste



¿Por qué?

## 02 -SAUR 2

¿Piensas que Artziniega debe ejecutar los sectores residenciales previstos (actualmente sin ejecutar) por las NNSS vigentes?

- SAUR 2 – Zaballa este



¿Por qué?

## 03 - UER 1

¿Piensas que Artziniega debe ejecutar los sectores residenciales previstos (actualmente sin ejecutar) por las NNSS vigentes?

- UER 1

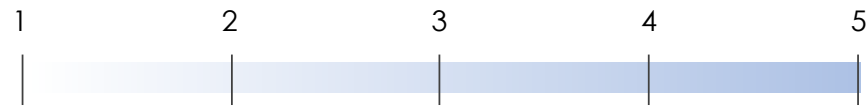


¿Por qué?

## 04 -SAUR 3

¿Piensas que Artziniega debe ejecutar los sectores residenciales previstos (actualmente sin ejecutar) por las NNSS vigentes?

- SAUR 3 – Retes de Tudela



¿Por qué?

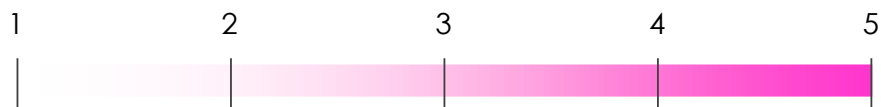


## ACTIVIDADES ECONÓMICAS

### ÁMBITOS A DESCLASIFICAR

¿Consideras oportuna la desclasificación de los suelos industriales no ejecutados? ¿Cuales?

- SE SEÑALAN CON UN \*



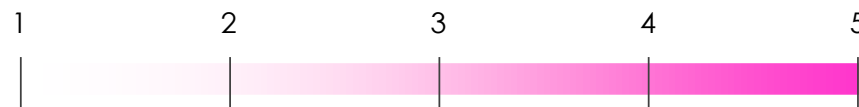
¿Por qué?

### ÁMBITOS A DESARROLLAR

¿Piensas que Artziniega debe mantener los sectores de AAEE previstos (actualmente sin ejecutar) por las NNSS vigentes?

- SAUI 1

- SAUI 2



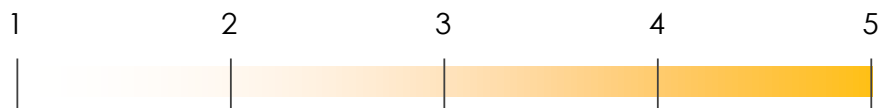
¿Por qué?

## EQUIPAMIENTOS

### 01-ÁREA DEPORTIVA

¿Piensas que es necesario el espacio que posibilita la ampliación del espacio deportivo frente al espacio actual previsto en las NNSS?

- 01-ÁREA DEPORTIVA

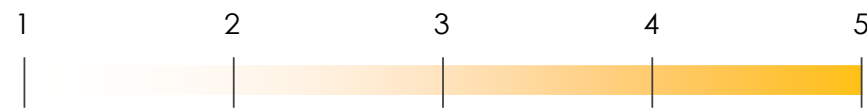


¿Por qué?

### 02-DEPURADORA

¿Piensas que es necesario el espacio que posibilita la ampliación del espacio deportivo frente al espacio actual previsto en las NNSS?

- 02-DEPURADORA



¿Por qué?